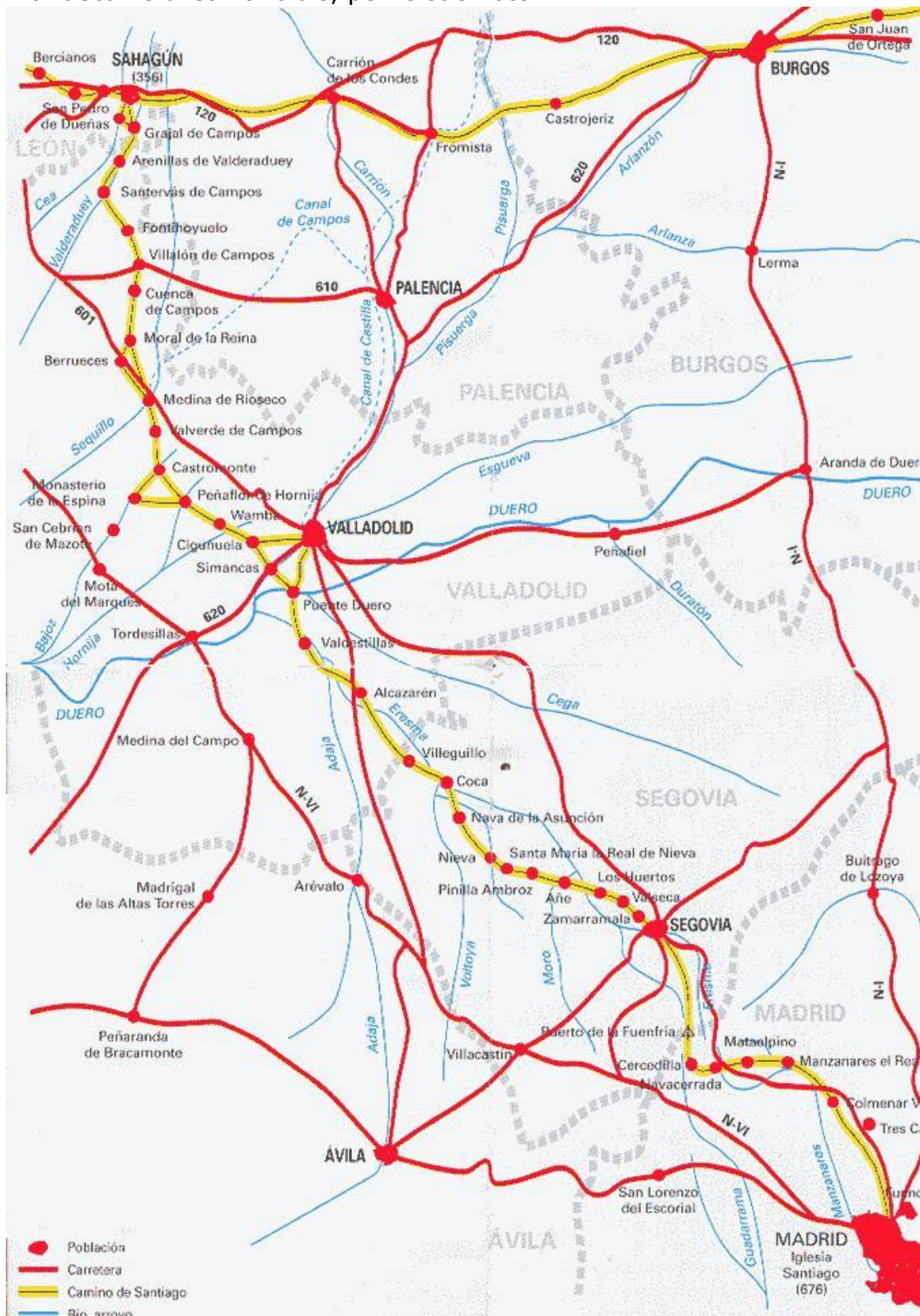
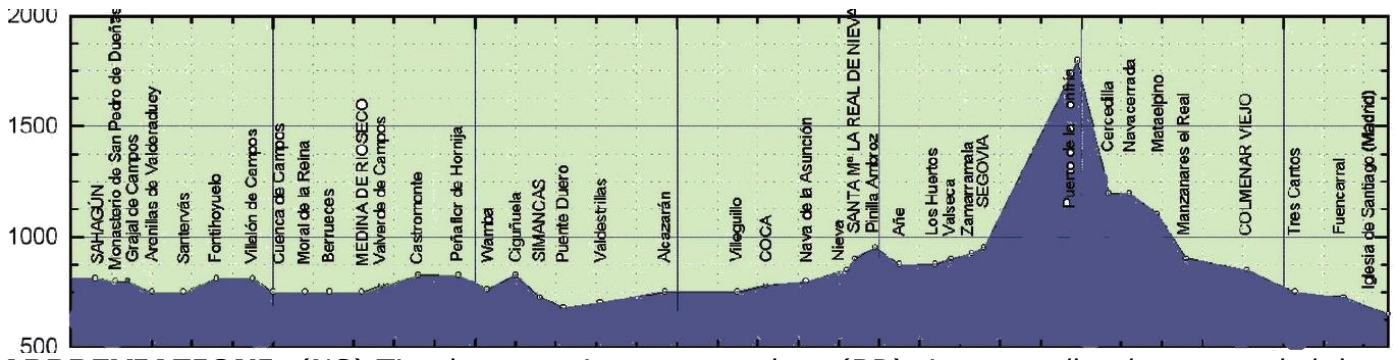


CAMINO DE MADRID

Cammino recente, costruito dagli amici del cammino di Madrid, l'associazione più numerosa in Spagna, ancora carente di alloggi pellegrini a basso costo nella prima parte, ma che si sta sviluppando con i fondi europei e l'affluenza. Va da Madrid centro a Sahagún in 325 km, passando per Segovia e Valladolid, su antiche vie di transumanza e di migrazioni interne, con alcuni buoni dislivelli (puerto de Fonfria 1796m), molte chiese e monasteri, attraversando las sierras ed i campi del paramo cerealicoli. Pare che anche il picaro (avventuriero furfante) Nicola Albani nel XVIII secolo sia passato di qui in uno dei suoi molti viaggi a Compostella.

NOTE: Asociación de amigos del camino, calle carretas 14 -7 b1 tel (0034) 915232211 www.demadridalcamino.org e Asociación de amigos del camino de Segovia, calle gasco 18 tel (0034) 921441966- grazie a Fernando per le cartine ed a Joaquim, hospitalero della Maison Franciscaine di saint Palais, per le sue note.



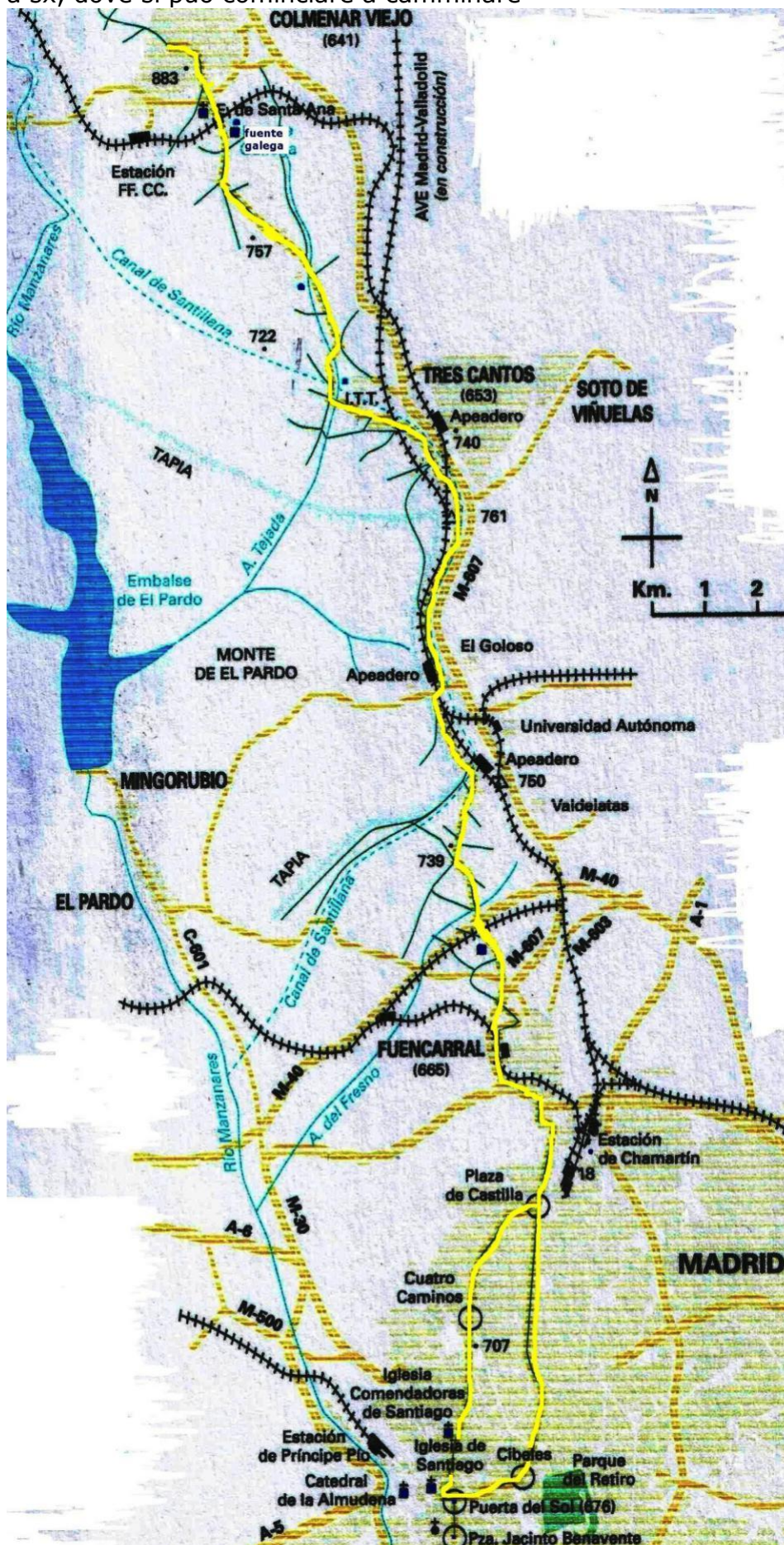


ABBREVIAZIONI: (NS) Tienda, negozio, supermarket, (BR) ristorante/bar/ ctra strada/ dx destra, sx sinistra/ **AC accoglienza a donativo, RP albergue o rifugio privato, RM albergue municipal, AJ ostello:** tutti indicati con numero posti letto, prezzo, cucina o microonde, A: aperto tutto l'anno, S: aperto da pasqua ad ognissanti, E: estivo; D donativo, offerta libera; mp mezza pensione, OT ufficio turistico. Comunicatemi eventuali errori o variazioni che inseriremo nel prossimo, grazie! Buon cammino, flavio vandoni Mail: flaovandong (at sta per @)gmail.com www.camminando.eu



km 0 Madrid (675 km a Compostella)- RP Petrus (coreani), 20€, calle Finisterre 20 tel 653954145/ AJ santa Cruz de mercenado 915474532/www.caminodesantiagohoteles.com per altri alloggi convenzionati/ fare visita all'associazione madrileña per la credenziale e notizie fresche (indirizzo sopra)/ **si può prendere il Renfe Cercanías Linea 4 direzione Colmenar Viejo e saltare tutto il tratto urbano madrileño.**

km 11 Fuencarral: barrio (quartiere) di Madrid commerciale
 km 12 Tres Cantos : AC municipale solo nei giorni feriali- 2 pl nella plaza dell'ayuntamiento-
 chiamare prima 912 938 000- Restaurante El Goloso 917 341 490/ a 20min dal centro di
 Madrid con la Linea 4 Cercanias, direzione Colmenar Viejo. Frecce gialle fuori dalla stazione
 a sx, dove si può cominciare a camminare



km 12 Colmenar viejo: sulle falde della sierra de Guadarrama nel parco regionale della Cuenca alta del Manzanares/ OT 918459919/ **non c'è albergue!** Hotel marina 918452993/ H chaveli 918451165 sporco/ **Si parte da Colmenar sulla «Cañada de los Gallegos»** e passiamo il Manzanares sul ponte romano. La sierra circonda il Camino e saliamo verso Mataelpino, Navacerrada e Cercedilla, dove Santiago pellegrino ci saluta prima della salita...



km 15,6 Manzanares el real: città antica con resti di civilizzazione preistorica nei pressi dell'embalse de Santillana, museo e castello/ AC Ray e Rosa, da 4pl +34 645 908 079/ hostel tranco 918530063 da 25€ a 2km fuori paese/ hostel pedriza da 22€ 918530655

km 7 Mataelpino: RM Junta Vecinal- Pl. Santa Águeda 1 tel 722457558 da 16pl 8€/tutti i servizi// sempre nel parco con bei panorami dopo qualche salitaccia...



km 7 Navacerrada: no albergue/ spazio chiuso della sierra de Guadarrama e via di passaggio per Segovia

km 4 Cercedilla: ai piedi della sierra con los siete Picos, posto turistico con resti della calzada romana/ OT www.cercedilla.es tel 918525740/ **AC sommaria al polideportivo 918523592 da 5-7€ solo da lunedì a venerdì**/hostal longinos da 25€/ AJ estivo villa castora, ctra Dehesas a 2km sul cammino, 72pl 18€ obbligo prenotare, zona turistica, tel 918520334/ Residencia miradero calasanz (padri scolopi) in calle serrano 23, telefonare prima 918523466 don/ **fare spesa prima in centro**. Fonte all'uscita del paese. **Tappa abbastanza dura perché si deve passare per il colle di Fuenfria a 1793m (600m di dislivello di prima mattina)**, farà freddo, ma ne vale la pena. Su antica calzada romana si sale tra pascoli. **km 8 puerto de la Fuenfria (1796m)**: gran salita al puerto su calzada romana via XXIV dell'itinerario Antonino in uso fino al 1788, soppiantata dal puerto de Navacerrada. Si entra in Castilla. **Rifugio casa de la Montaña, 13pl**. Fonte in basso a 100m a dx sul camino Schmitt. Fonte a 2 km dal colle nella discesa verso Ségovia (fuente de la reina). Nella discesa a 500m dal colle, al bivio prendere a sx sulla via romana. La strada romana serviva anche ai tagliatori galiziani che venivano a lavorare: la fonte di Matagallegos e La Cruz de la Gallega ne sono dei simboli.



Deviazione km 5,6 Valsain : nei monti in mezzo alle pinete/ OT 921470018

Deviazione km 5 (28km da Cercedilla) san Ildefonso la Granja: palazzo reale Borbone del 1721 ed altre cose/ **RM camino de Lys**, puerta de campo, ctra de riofrio km1- tel (921 470 984-662094929 da 32pl 10€/ OT in plaza de Dolores 1 tel 921473953/ Si scende ancora a circa 1000m in questa città patrimonio mondiale Unesco, con acquedotto e antichità celtiche e romane, le mura e la cattedrale, l'Alcázar reale

km 13 (32km da Cercedilla) Segovia : *Asociación CS 663 495 992 Turismo 921 460 334* plaza Mayor ed in altri punti/ Albergue Duerme Vela (921-047-004- 691-282-445) da 18€/ pension Ferri (25€) in c/Escuderos 10 tel 921 46 09 57/ cena a As de picas, c/Infante Isabel 14 vicino plaza mayor-mezze porzioni copiose oppure BR las tres BBB (plaza Mayor)/ AJ estivo emperador Teodosio, paseo conde Sepulveda tel 921441111/ convento Carmelitas in alameda fuencisla, tel prima 921431349/ In Segovia, la cappella di Santiago nella Cattedrale ci ricorda il cammino. Poi lasceremo la città per la puerta de Santiago... fino alla discesa alla chiesa di Santiago, el Eresma, el Parral, la Vera Cruz, Zamarramala

km 3 Zamarramala (barrio de Segovia): albergue fuente del pajar, nella casa del maestro, 40 pl, 8€ Tel +34 673 021 486, chiavi nei ristoranti intorno: La Alcadesa, La Postal, Alcázar e nel negozio alimentari Miga/ *Turismo 921 460 334*/ chiesa Orden de Malta

km 5 Valseca: finita la sierra.../ AC sommario nel locale municipale, se possono, Alcalde al 26 calle Dr Velasco tel 921493096 Ayuntamiento/ fare spesa se si va a dormire ad Añe. San Rocco fu un santo pellegrino, più di Santiago che mai lo fu: dalla sua ermita in Valseca passiamo come passavano altri prima di noi e si fermavano a riposare... Entriamo nella Tierra de Pinares: Los Huertos, Añe, il río Moro, la salita alla cuesta del Gallego fino a Pinilla Ambroz e poi Santa María la Real de Nieva col suo monastero.

km 4 los Huertos: piccola valle del rio Medel con orti vari/ **RM** in Callejón Granados tel 921 490 576 di fianco ayuntamiento, da 4pl 5€

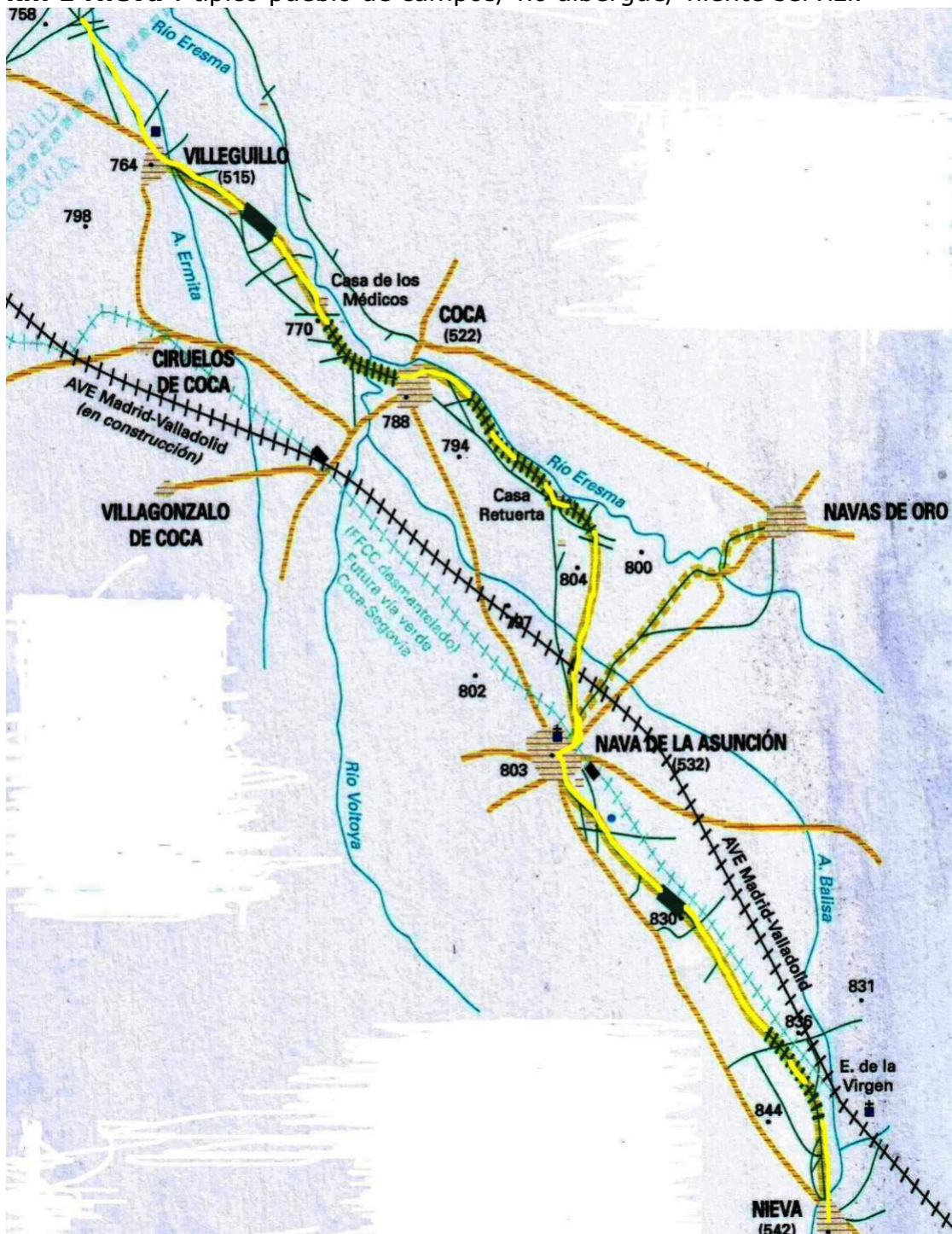


km 8 Añe: chiesa strana tagliata... **RM molto sommario nell'ayuntamiento**, 6pl don in camino de Anaya, tel 921566363-921567400/ no bar

km 7 Pinilla Ambroz (nel 1204 Pinilla de Ambrosio)/ **no servizi**



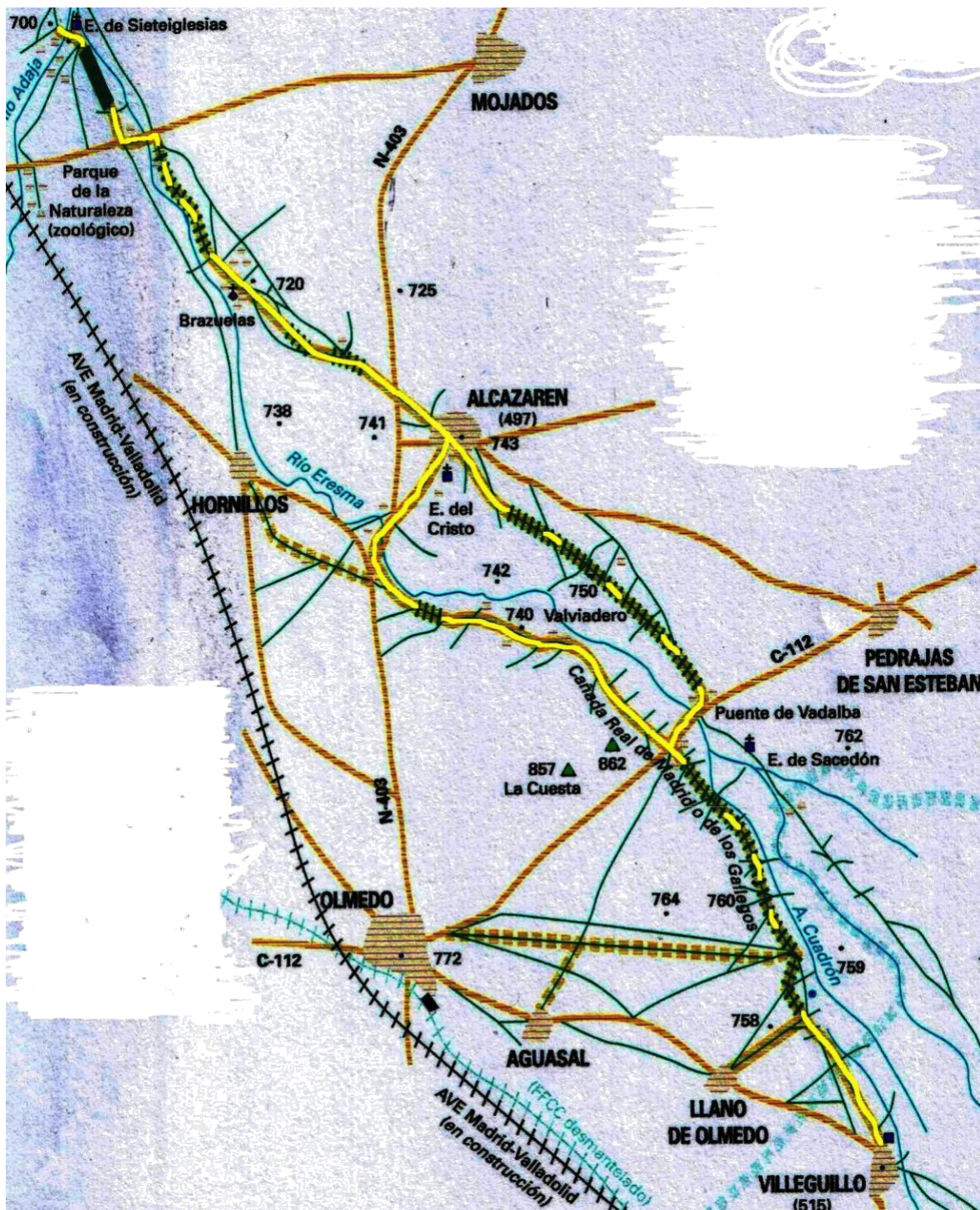
km 4 santa Maria la real de Nieva : vergine apparsa ad un pastore nel 1392, cattedrale con chiostro ornato del XV secolo/ ayuntamiento, plaza Mayor 1 tel 921594036 per **Albergue** Fuensanta (619 772 412- 921 594 667) calle Fuensanta 1- 6pl/ donativo (5-7€), tutti i servizi
km 1 Nieva : tipico pueblo de campos/ no albergue/ niente servizi.



km 14 Nava de la Asunción: pinete a vista d'occhio.../ **RM** 4pl/don, tel Clara 636 729 978/ RP Ctra. Navas de Oro da 44pl 18€ tel 722314392

km 9 Coca (anticamente cauca= altura): gran castello, torre, hospital, muraglie ed arco, vari resti romani e preromani/ **RM casa del peregrino**-Charo Tel 627 304 009-921 586 385, avda Juan Pablo II 42 da 16pl/5€, chiedere OT 921586011, chiavi bar Cauca/ Qui nacque l'imperatore Teodosio che cristianizzò l'impero; dal medioevo sede della Capellanía e Cofradía de Santiago fino al secolo XIX, case nobiliari della Orden de Santiago de la espada

km 6 Villeguillo: monolito famoso:"hacemos camino al andar"/ **RM** paraje del terreno, 10pl/5€, microonde, tel 677534266- ayuntamiento 921583104/ bar Oscar 617 470 639 chiuso il martedì dopo le 15h/ Villeguillo é l'ultimo pueblo segoviano. Prendiamo la Cañada de los Gallegos o Cañada Real de Madrid che si inoltra nelle pinete per arrivare a Alcazarén, con una monumentale chiesa di Santiago con San Rocco e San Francesco Javier in abiti pellegrini.

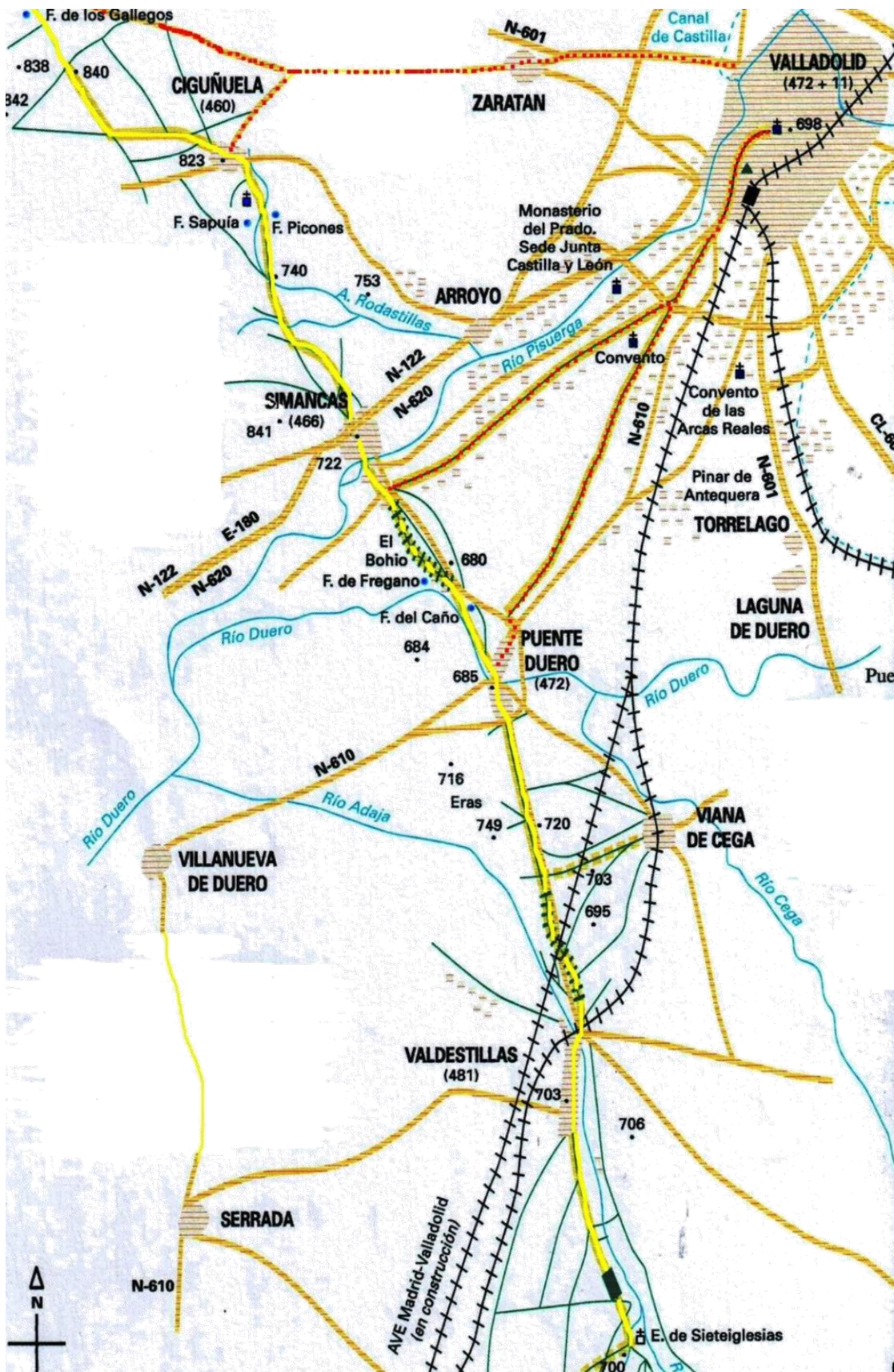


km 19 Alcazarén: chiesa di Santiago/ **RM el ruedo**, plaza Mayor 6 tel 983609002, sommario, chiavi bar Real, Ayto e Centro de día, 8pl a donativo / tutti i servizi/ Zona di passaggio dai tempi antichi e villaggi di cammino. Santiago é presente in quasi tutti i villaggi della zona, come Simancas, Ciguñuela e Valladolid con chiesa e convento Comendadoras.

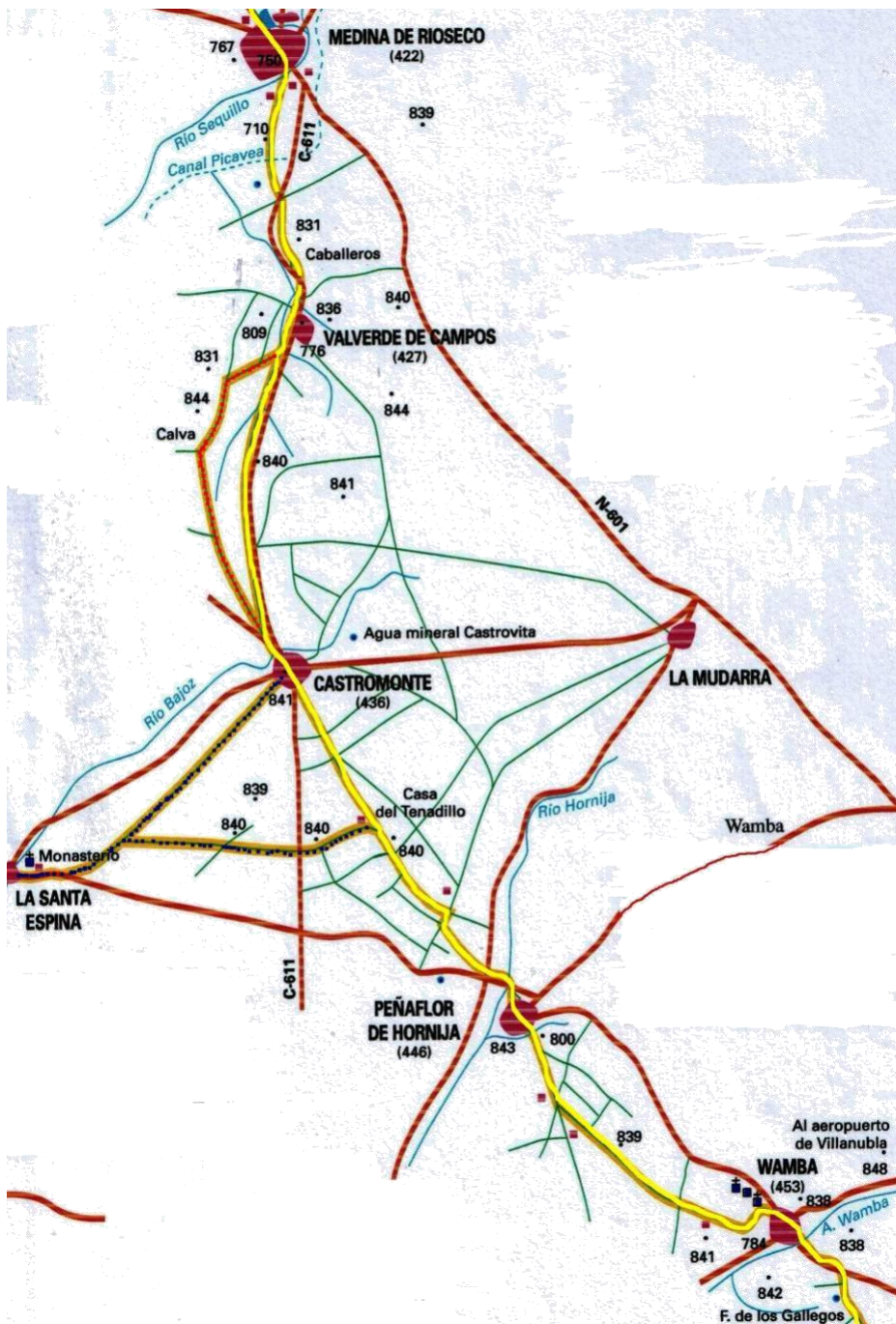
km 17 Valdestillas: sulle rive del rio Adaja, ponte di origine romana, Cervantes parla della sua famosa osteria nel medioevo/ **no albergue**, casa rurale Pablo's 983 551 230 - 615 489 679 **km 9 Puente Duero:** quartiere di Valladolid a 12km dal centro città, ponte medioevale ricostruito/ **RM dell'associazione jacobea vallisoletana**, camino aniago 4, prima del ponte a sx, 8pl, don, tel 678318188 aperto da marzo a ottobre

* **deviazione a Valladolid** (12km da Puente Duero e 14km da Simancas per il camino de las berzosas, ambedue non frecciati): città ex-capitale della Spagna, qui morì Colombo, molte cose da vedere/ OT pabellon de cristal, acera de recoletos 983219310/ **no albergue**

Km 7 Simancas: passato il rio Pisuerga (**senza passare da Valladolid**): antica città romana di Septimancia sulla calzada che univa Merida con Zaragoza; nel medioevo nodo difensivo della linea del Duero; molte cose da vedere, tra cui il ponte romano ed il sepolcro megalitico. Ayuntamiento 983 590 008-Turismo 983 590 123 plaza archivo , **no albergue**



km 5 Ciguñuela: RM casa del maestro 17pl 6€ in calle eras 24 tel ayuntamiento 983593000, chiavi in calle Enmedio 24 o al bar/ Da Ciguñuela entriamo nei Montes Torozos e passiamo la fuente de los Gallegos. La sorprendente chiesa mozárabe e románica di Wamba ha un San Rocco pellegrino con molte conchas. In Peñaflor de Hornija un Santiago caballero monta la guardia e nel Monastero de la Santa Espina si trova la reliquia di una delle spine della corona del Cristo. Dopo Castromonte e Valverde de Campos arriveremo alla jacobea Medina de Rioseco, nella Tierra de Campos.



km 7 Wamba : chiamata così per il nobile goto che nel 672 fu eletto re qui/ proprietà sanjuanista della Orden de Malta/ AC possibile al municipio in plaza Mayor tel 983563317, chiedere chiavi OT 658677195 o al Bar Rincón 983 563 360 o Centro Jubilados

km 7 Peñaflor de Hornija: eccellente punto panoramico/ **RM 8pl/3€** municipio 983565102 plaza Mayor 1/ camere al bar central 983565106

***deviazione 7km** al Monasterio santa Espina sul cammino in località casa del tenadillo, costruito nel 1147 nel valle del rio bajoz/ AC al centro Multiusos, plaza del generalisimo tel 983565363/ OT di fronte al monastero tel 654592053/ per andare a Castromonte una pista forestale lungo il rio Bajoz di 6km

km 10 dritti per Castromonte : **antico pueblo romano/ RM ctra de Tordesillas**, 20pl 6€ tel 625866627/ OT plaza constitución 1 tel 983566666/ antica fonte minerale

km 9 Valverde de Campos : **AC municipale sommaria**, 983700867 plaza Mayor 695379556

km 5 Medina de Rioseco: città storica e mercantile sul canale di Castilla, molte cose da vedere/ chiese varie tra cui quella di Santiago de los caballeros del 1533 e muraglie/ **Convento santa Clara** su ctra N601 tel 983700982 con 22pl a 7-12€/ OT 983720319/ Ripartiamo verso Berrueces e Moral de la Reina in mezzo al paesaggio infinito della Tierra de Campos. Passeremo per Gallegón in Cuenca de Campos, statua di Santiago pellegrino, e in Villalón un Santiago a cavallo.

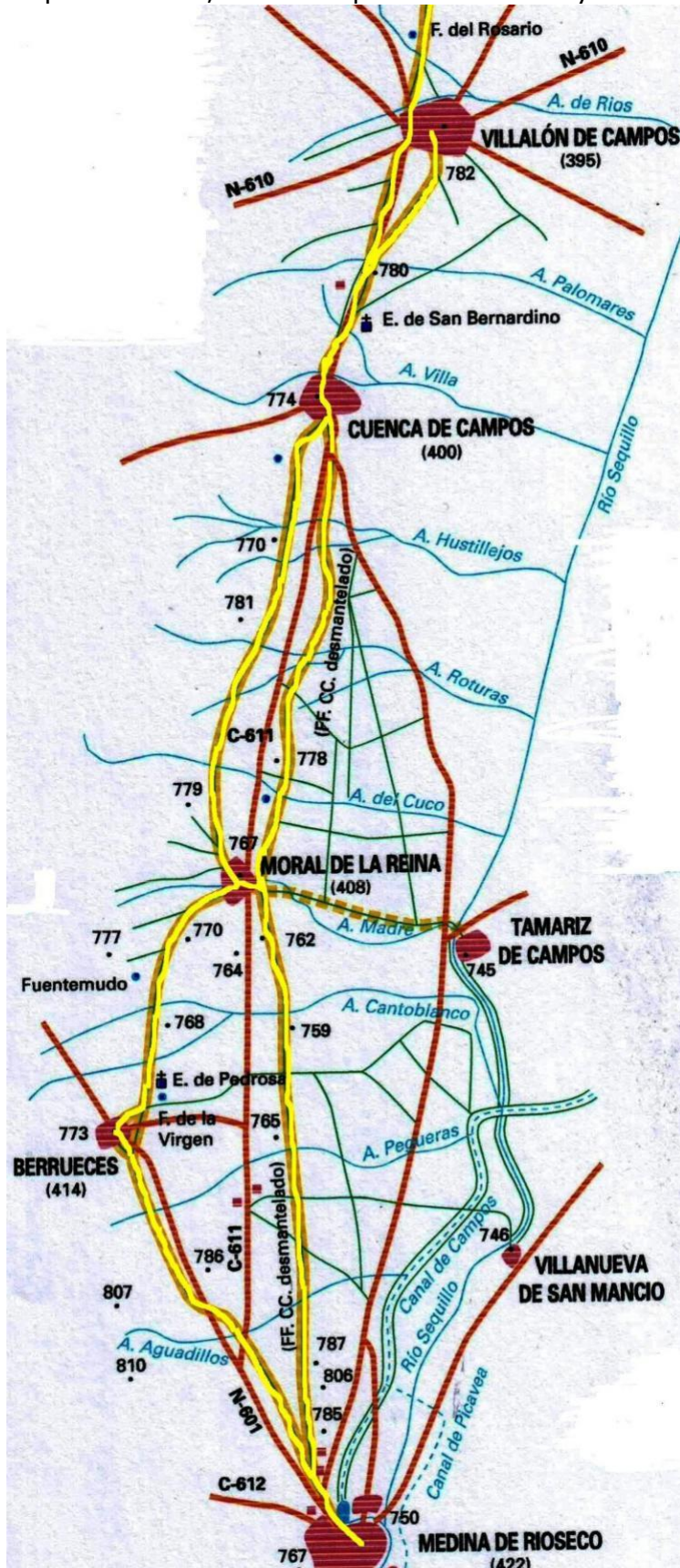
Due opzioni all'uscita dal pueblo:

1) seguire il canale di Castilla ombreggiato fino a Tamariz de Campos 14km : forse AC parrocchiale 983760517 e deviare poi a Moral de la reina (4km)

2) seguire il cammino per Berrueces km 10 e Moral de la reina km 6 : borgo agricolo, tutti i villaggi vantano chiese o ruderi di chiese di san Juan Bautista (templarie ed ordine di Malta)

km 8 Cuenca de Campos : primo albergue peregrinos del 1999, calle Domingo vero 3-30pl a 7€ tel (Carmina 656 836 708) dove c'è pure l'OT

km 5 Villalon de Campos : bel villaggio, centro antico di ferias con rollo e chiese varie/ **RM 28pl** 5€ cucina, nei locali parrocchiali tel ayuntamiento 983740011/ OT Rollo tel 983761185



km 7 Fontihoyuelo: fonte nel buco (hoyo)/ no albergue- no servizi/ nel Medioevo era il luogo di riposo del Maestro della Orden de Santiago. Proseguiamo per Galleguillos de Campos, San Pedro de las Dueñas e Grajal de Campos. E per il «Camino de San Francisco» possiamo arrivare all'antico convento francescano della Virgen Peregrina di Sahagún, dove ci si ricongiunge al Camino francés.

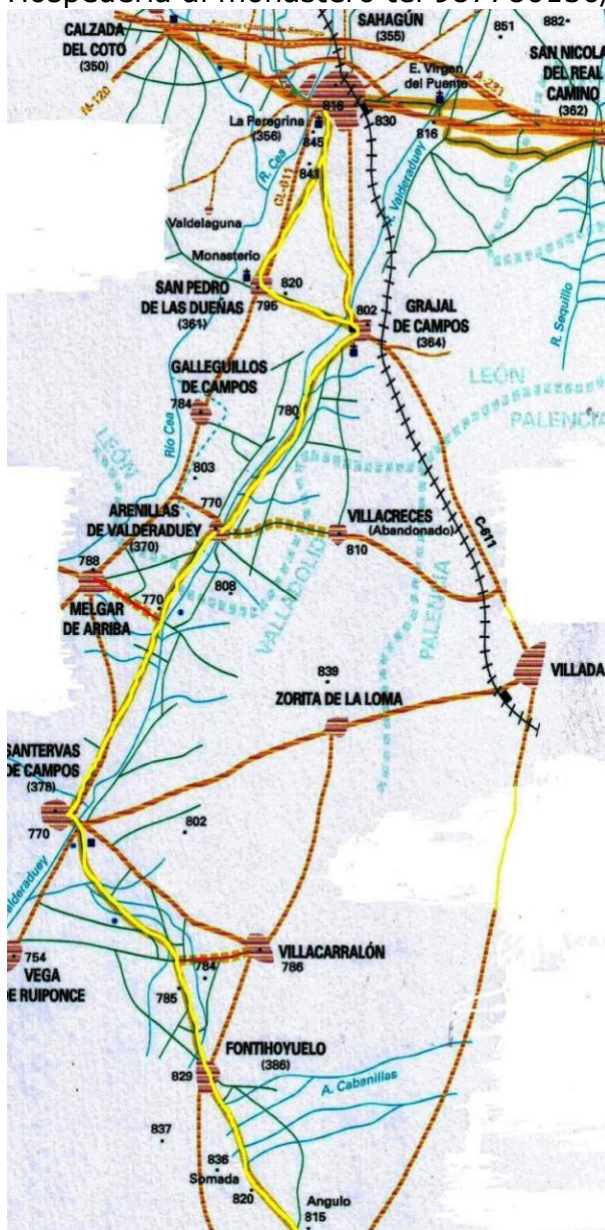
km 10 Santervas de Campos: (da san herbas= Gervasio), luogo di nascita di Juan Ponce de Leon, scopritore della Florida e di Portorico/ chiesa romanica mudejar/ **RM ctra del Cementerio**, Emilio 655 261 581, da 16pl 6€ microonde, chiavi municipio 609402816

km 5+2 deviazione a Melgar de arriba: RM ? casa de los maestros, calle la fuente 22-5pl/don tel ayuntamiento 983785003 plaza Mayor (l'associazione referente non conferma o sono lotte di vicinato con Santervas?) / no servizi/ sopra la collina ci sono le rovine della chiesa di Santiago.

km 7 Arenillas de valderaduey : Tierra de Campos nella provincia di Leon/ no servizi

km 7 Grajal de Campos : antico pueblo con muraglia sul rio Valdueraduey- tradizione jacobea; palazzo, chiesa e castello-fortezza del 967 /**RM** 12pl/5€ 987784506

* deviazione possibile a km 4 san Pedro de las Duenas: monastero benedettino del 973/ Hospedería al monastero tel 987780150/



km 5,2 Sahagún (mancano 360 km circa a Santiago) : centro della terra de Campos, ricco di chiese e monasteri/ ponte del canto del 1085/ i colonizzatori franchi ed i benedettini cluniacensi vi imposero il loro ordine produttivo causando spesso rivolte contadine (battaglia delle lance)/ **RM** cluny nel vecchio teatro chiesa, 64pl/5€- **RP** viatoris-50pl/7€, all'ingresso del pueblo/ monastero benedettino da 16pl 8€/ RP labriego 19pl 8€

BUON CAMMINO ! flavio vandoni www.camminando.eu