

La via Aurélia: de Vintimille à Arles et la variante de Marseille à Arles.

Beaucoup de demandes sont parvenues de la part de cheminants et pèlerins, toute nationalité confondue, pour un descriptif du chemin en Provence de la frontière italienne vers Arles, lien entre la via Francigena italienne et la voie d'Arles. Les associations jacquaires provençales, depuis des années de dur labeur, ont mis en place deux GR qui mènent à Arles, mais encore aujourd'hui ce n'est pas un chemin facile, avec beaucoup de goudron et peu de refuges. Peu de fréquentation et presque tous les jours le problème se pose de téléphoner pour trouver un endroit pour se laver et se reposer, si l'on ne dispose pas d'une «grosse» carte de crédit ! Ce descriptif comporte un itinéraire principal, des variantes et une liste des divers logements possibles, mis à jour avec la contribution des amis. On peut passer par le GR653A ou bien sur un parcours plus côtier. Toute suggestion et mise à jour est bien acceptée et sert à améliorer notre contribution, merci! Bon chemin! Flavio (flaovandong (at) gmail.com).

Itinéraire : J'ai parcouru ce chemin, en entier ou en partie, diverses fois; la dernière en 2009 en venant de Rome dans mon long chemin vers Finistère. L'affluence sur ces chemins reste peu nombreuse et l'association des amis des chemins de PACA (www.compostelle-paca-corse.info pour info et accueils) a mis en place deux variantes du GR653 : la A qui démarre de Menton-Garavan (homologation 2009 et topoguide en 2011) et la D qui part du Col du Montgenèvre (homologation 2007 et topoguide en vente par la FFRP www.ffrandonnee.fr). Le point d'arrivée est Arles, où l'on est sur le GR653 Voie d'Arles ou via Tolosana, une des voies historiques décrites par Aymeric Picaud (voir www.camminando.eu/wordpress/



Avant il n'y avait rien et chacun suivait soit le tracé historique des voies romaines Domitia et Aurélia ou bien le trajet idéal par rapport à son but. Tous les pèlerins et cheminants que j'ai rencontré ou dont j'ai lu les récits, ont suivi cette logique. Pour ma part, j'ai préféré suivre la côte jusqu'à Fréjus (plus facile trouver où dormir, manger etc.). J'ai essayé le GR653A qui suit les règles françaises d'éviter les routes et qui est donc plus adapté aux randonneurs du weekend ou à ceux qui font le chemin par morceaux. Si vous voulez des renseignements, écrivez à Alain Le Stir qui est le responsable de ces GR aalestir@orange.fr A partir de Fréjus, suivre la côte devient trop long en kms (bien que les départements soient en train de faire une voie cyclo-piétonne jusqu'à Toulon qui ira jusqu'à Marseille en se réunissant avec la nouvelle variante mise en place par les amis du chemin marseillais), et donc il faut suivre soit le tracé du GR653A, avec ses limitations estivales d'interdiction de passage à cause des incendies, soit les routes et sentiers vers AIX en Provence et ARLES. Toutes les mairies ont un office de tourisme, syndicat d'initiative, qui vous tamponnent la credenciale, vous donnent des renseignements pour vous loger, des cartes et bien d'autres choses...Il y a des auberges de jeunesse publiques et privés, des campings, des hôtels à bas prix et on peut demander d'être hébergés au gymnase, au stade ou au presbytère. Presque toutes les plages disposent de douches et on trouve des zones aménagées, et alors on peut dormir à la belle étoile, si l'on est équipé. Il m'est arrivé de dormir dans les cimetières (il y a l'eau) ou sous les portiques d'églises et de chapelles, à l'abri de la pluie et de la rosée... Les couts, surtout dans la partie provençale, son élevés par rapport à l'Espagne, et ceux qui n'ont pas beaucoup d'argent doivent s'équiper avec la tente et le réchaud...en somme, un peu plus de poids sur les épaules! Pour les cartes j'ai utilisé la 527 paca de Michelin, mais je dois ajouter que, dans chaque village, les syndicats d'initiative me remplissaient de dépliants, cartes locales etc. etc.

Vous trouverez dans ce descriptif les adresses de personnes très disponibles, membres des amis des chemins, comme Paul et Renée Debard à Arles ou Yves et Michèle Déroubaix à Salon de Provence. Vous rencontrerez aussi d'autres personnes spéciales que je vous laisse le plaisir de découvrir... A la fin vous trouverez le tracé depuis Marseille et l'aéroport de Marignane qui permet de commencer le chemin ici à ceux qui arrivent par avion ou par bateau.

SIGNES: H hôtel, **HR** hôtel resto; **CH** chambre d'hôte; **C** camping; **NS** épicerie, superette; **BR** bar restaurant; **OT** office du tourisme; **ctra** route ; **N7** route nationale; **D98** route départementale; **D** ou **dx** = droite; **G** ou **sx** = gauche; **var** variante, **dev** déviation, **AC** accueil avec donation; **GE** gîte communal ou privé; **AJ** auberge de jeunesse; **pl.** places; **cuc** cuisine disponible; **dp** demi pension; **don** donativo/ périodes d'ouverture: **TA** toute l'année; **PT** de Pâques à la Toussaint; **estival** : seulement en été;



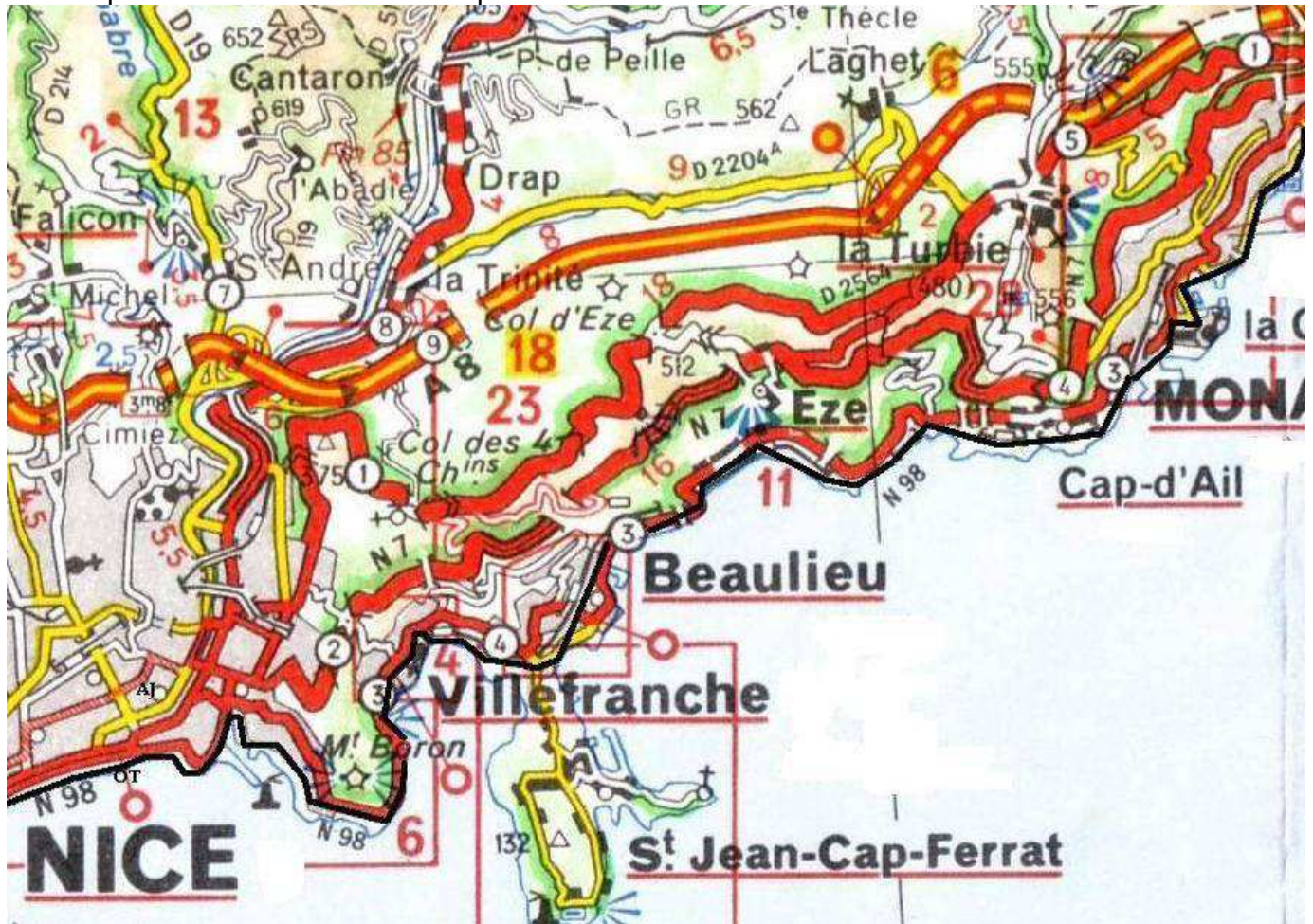
Km- localité- se loger (AJ, AC, GE, H, C)- Notes sur le parcours

km **0 Ventimiglia**- OT via Cavour au centre, à sx de la gare au premier carrefour, près de l'église de st Augustin/ le vieux Vintimille, ville haute emmurillée de l'autre coté du fleuve Roja, avec les restes de son église du XI siècle bâtie avec les ruines de l'ancienne ville romaine Albintimilium (fouilles près du fleuve Nervia à l'est de la ville vers Vallecrosia)// descendre à la mer et passer à dx le pont piéton Squarciafichi sur le fleuve Roja, suivre le bord de mer Marconi. Ensuite monter l'escalier raide à dx pour atteindre le musée archéologique et prendre à sx la route SP1 (corso Toscanini) et les ruelles à coté de la voie ferrée vers la Mortola inferiore, Grimaldi et la descente sur le sentier aux Balzi rossi (Baous Roussés - grottes) et la promenade de Garavan au pont de st Ludovic. NB : les cyclistes suivront la route provinciale au 2^{ème} pont avec la montée au vieux Vintimille à sx vers l'église, le musée et le tunnel.

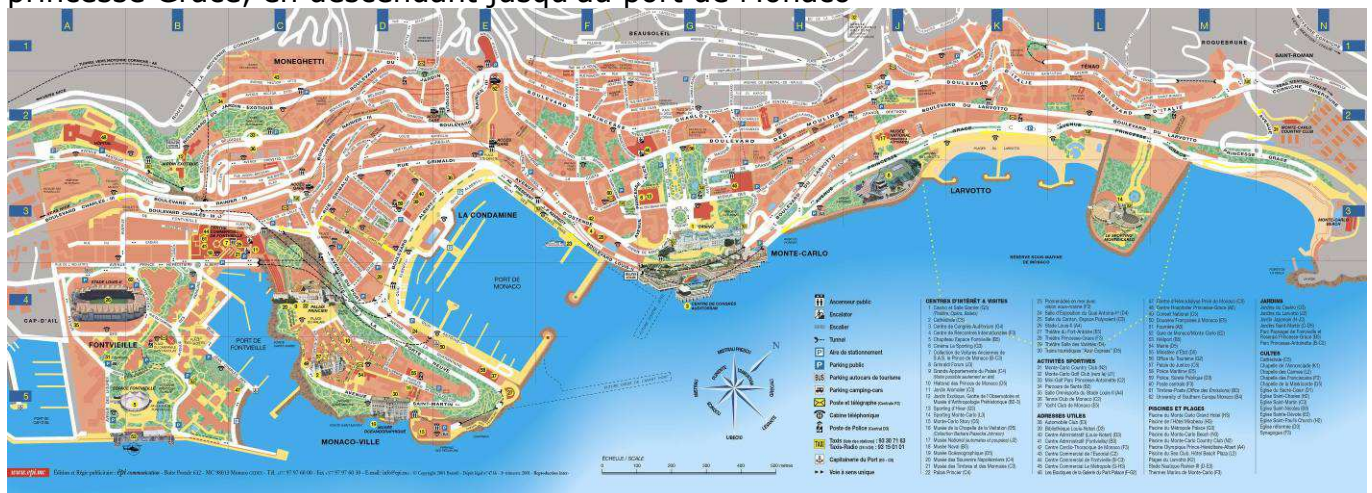
km **8 Garavan** : **Suivre la route D98 c'est la façon la plus facile pour arriver à Fréjus en suivant la côte**, sinon les boulevards, rues et ruelles et plages sur le bord de mer, comme ici dans la longue baie de Garavan à Cap Martin en passant par le port, le musée Cocteau, les jardins

km **3 Menton** : OT palais de l'Europe- 8 av Boyer/ AJ- plateau st Michel (15min du centre dans le parc du camping) bus 6 arrêt camping st Michel à 600m; 80pl 17€, cuc, tél

0493359314 menton@fuaj.org / AC 2pl don Monastère Annonciade, 2135 corniche Tardieu, 0493357692, bus ou 300 marches!!!/ GE le home, soeurs missionnaires, 6 avenue du louvre 0493357551, que la dp 39-49€/ GEC villa jasmin, 8 promenade du val de menton, 0493357716, 42pl// GEC maison des loisirs, promenade de la mer, 0493357705, 40pl/ camping municipal, route des ciappes tel 0493358123/ / Après le bord de mer de Carnolès (1km), passer l'arc de triomphe et descendre à sx par le sentier des douaniers qui vous mène en 2H à Monaco (pas pour les cyclistes qui suivent la route à dx). Gare aux deux éboulements qui vous font passer par la plage en bas et par la voie ferrée aux confins de Monaco, où une barrière souvent fermée par un gardien vous empêche de continuer suite aux disputes entre Monaco et Roquebrune



km 9 **Beausoleil** : On descend soit au tennis soit au Monte-Carlo Beach, on suit l'avenue princesse Grace, en descendant jusqu'au port de Monaco

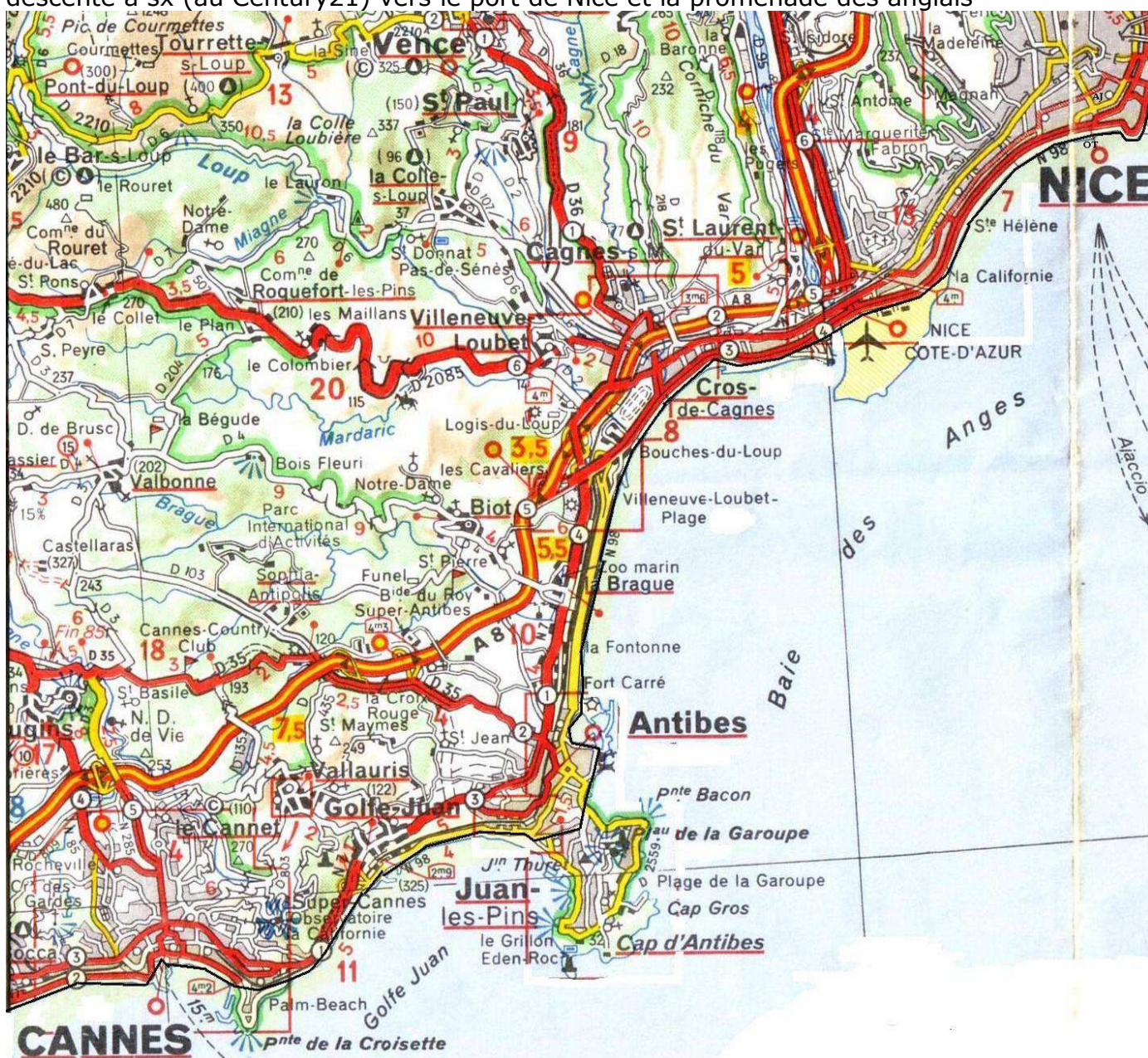


km 1 **Monaco** : à **Cap d'Ail** : AJ centre méditerranéen, chemin des oliviers, résa 0493782159, 300pl// AJ Thalassa, avenue gramaglia, résa 0493781858, 100pl/ **a Eze** : AJ auberge de l'Europe, bord de mer, résa 0493015716, 43pl/- Musée, Aquarium, Jardin botanique exotique, casino', le Rocher des Grimaldi/ du port monter à dx par rue princesse

Caroline, à sx un morceau de rue Grimaldi, à dx bd Charles 3, prendre bd Rainier 3 et continuer sur la RN98 vers la Basse corniche vers Fontvieille: **option A)** On peut descendre au stade pour suivre le sentier du littoral, dur, qui se termine à la plage de la Mala de Cap d'Ail, et là il faudra remonter très raide à la route 98. **option B)** continuer sur la D98 vers Eze et Beaulieu

km **11 Beaulieu** : OT/ H Suivre la côte par bd alsace lorraine, maréchal Leclerc, avenue des hellènes, av Dunan, av Monnet jusqu'au pont st jean (qu'on ne passe pas) et on suit la route en descente toujours à sx de la voie ferrée sur av grasseuil, av border, vers l'escalier de la plage de Villefranche

km **4 Villefranche** : Rade sablonneuse, promenade, à la forteresse on monte à dx vers la piste cyclable de la D6098 qu'on suit à sx vers le promontoire du mont Boron et la rude descente à sx (au Century21) vers le port de Nice et la promenade des anglais



km **6+7 jusqu'à l'aéroport de NICE** : AJ Camélias, en centre ville, 3 rue spitaleri, derrière le centre commercial Nice étoile sur avenue jean médecin, à 500m de la gare SNCF (OT)-135pl, cuc, 22€ résa 0493621554, nice-camelias@fuj.org / AJ clairvallon, 26 av Scuderi, 18€ (28€mp) résa 0493812763, hors de la ville vers l'autoroute/ AJ mont Boron, en haut dans le parc, à 4km du centre ville, route forestière Mont-Alban, résa 0493892364, bus 14// Poursuivre sur promenade des anglais jusqu'à l'aéroport et le pont sur le fleuve Var (7km) sur la voie cyclo-piétonne à sx de la route

km **8 Saint Laurent du Var** : suivre la voie cyclo-piétonne

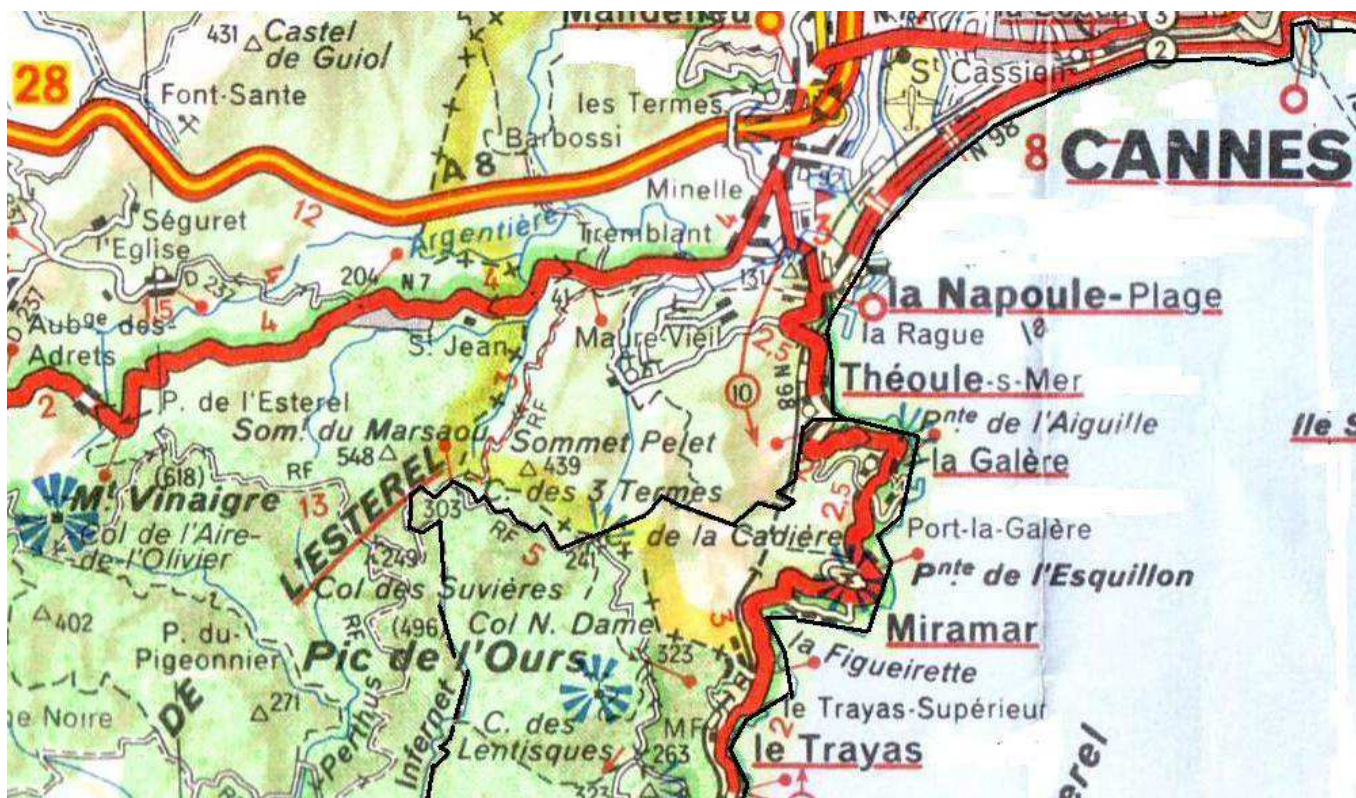
km **4 Cros Cagnes** : suivre le boulevard de la plage, des immeubles aux formes futuristes,

le port, le champ des courses hippiques/ camping colombier, 35 chemin sainte colombe à 1km du centre tel 0493731277 à 12-17€

km **4 Villeneuve Loubet** : GEP VTF marin' alpes, quai des maurettes, résa 0492130413, 136pl/ camping parc des maurettes, 730 av Lefèvre tel 0493209191 de 8 à 19€/// suivre la bord de mer jusqu'au Port Vauban; au Fort Carré couper le promontoire du Cap d'Antibes km **10 ANTIBES** : AJ relais caravelle 60, 25 av de l'antiquité, bus 2A pour Cap d'Antibes, 20€ (28€ mp) résa 0493613440, 100pl contact@clajsud.fr/ GEP jardins de la mer, 1317 chemin de Vallauris, résa 0493613433, 120pl /camping le logis de la brague, 1221 route de Nice N7, tel 0493335472 de 13 à 16€ estival/ continuer de place de gaulle vers le port et la côte; suivre le bd du cap vers Juan les pins et Golfe Juan avec sa promenade et la petite montée finale à la RN98 qu'on suit jusqu'à l'entrée de Cannes (ne pas dévier vers le Palm Beach). Suivre l'av. Maréchal Juin, puis à sx bd Alexander 3 jusqu'à la Croisette de Cannes



km **11 Cannes** : OT palais des festivals la Croisette/ AJ les iris, 77 bd Carnot, résa 0493683020, 30pl / La croisette, le palais du festival, les jardins, les plages! Avant vers le vieux port et La Bocca, le long de la mer et D6098 (camping parc Bellevue- 67 av chevalier tel 0493472897 – de 8 à 12€)



km 8 La Napoule plage : H heures claires: 16€, en dehors de la ville, demander à l'OT au 340 rue monnet 0492979927/ à **Mandelieu**: Centre la pinède, 340 rue Monnet, résa 0493936464, 49pl/ camping l'argentière au 264, bd du bon puit sur RN98 tel 0493499504 de 11€/ après le fleuve Siagne poursuivre vers le château de la Napoule: ici commencent la Corniche d'or et l'Esterel, avec ses rochers rouges, ses baies, ses villages, ses montées!

km 2 THEOULE : AJ Villa Camille, 68 rue corniche d'or (entre Théoule et Trayas); résa 0492973636, 80pl/ AJ Esterel saint louis, 28 bd Estérel, résa 0493754109/ du centre ville on suit la promenade du Pradeyrol le long des plages jusqu'à la Pointe de l'aiguille et la grotte Gardanne; on monte à dx sur l'escalier vers la D6098 et le parking de l'AJ villa Camille de **Trayas** (en travaux?) à 2km de Trayas, en haut, résa 0493754023 - la route côtière D559 est un peu étroite, mais faisable vers le Pic du cap roux, Anthéor. Sinon le GR qui monte au col de Théoule en 1h et à saint Raphael en 7h dans l'Esterel



km 28 Agay : OT/H - vers le Cap dramont, Boulouris, route large/ camping l'éléphant au 300 av de Boulouris 0494952558 / camping ile d'or sur la RN98 Boulouris 0494955213/

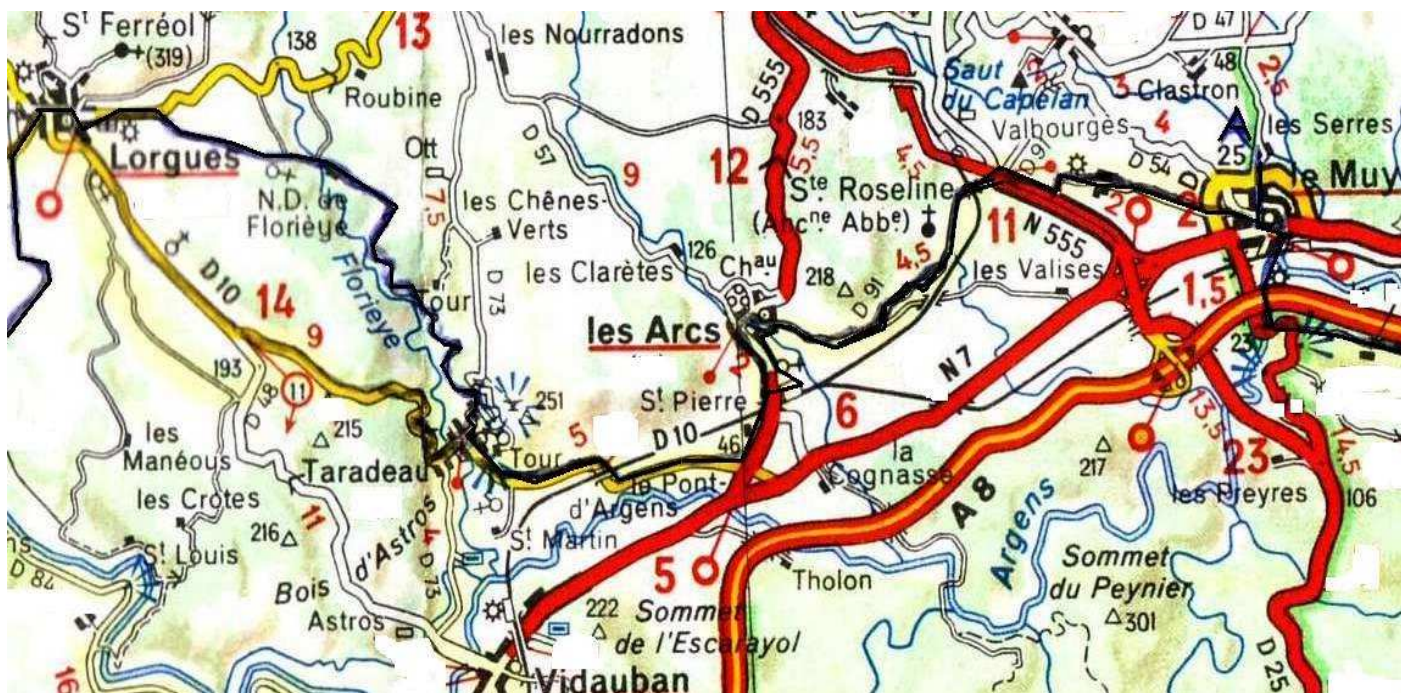
km 9 Saint Raphael : OT quai Albert 1er au port tél 0494195252/ AC Albert Matteucci 0494836688/ AC Jacques Michaux à la Valette 0494271825/autre AC tel 0494446401/ GE les

genévriers, 112 bd suveret, résa 0494836260 / Ville touristique animée / suivre le boulevard de Gaulle, le port, OT, bd Thiers, tourner à sx avant le tunnel sur Bd de Provence qui devient bd Hugo, encore avenue de Provence jusqu'au 2^{ème} rond point (miougrano) où l'on prend à dx sur bd Decuers, rond point moulins et tout droit au centre de Fréjus

km **3 FREJUS** : OT Florus II au 325 avenue J. Jaurès en haut dans la place 0494518383/ AJ chemin du counillier 627, dans la pinède près de la N7 via Aurélia, 106pl, 13€ cuc, résa 0494531875, bus 10 de la gare de st Raphael ou N7 du centre de Fréjus (av du 15e corps d'armée, av du général callies, rond point via Aurélia, ensuite à dx) / HR Bellevue, place Vernet 35€ tél 0494171220/ depuis les arènes et l'amphithéâtre romains, suivre la N7 jusqu'au pont sur le canal Eyran. Ici prendre à dx le long du canal et 300m après tourner à sx dans rue du pigeonier, la suivre jusqu'à traverser la N4; ensuite rue et chemin de vernède jusqu'à la longue banlieue industrielle de Puget. A la fin il faut tourner à sx sur la cyclable du colonel dessert, passer la N7, entrer à dx par bd de gaulle au village
km **4 Puget** : OT en centre ville sur rue de gaulle- église de saint jacques avec la statue de saint Roch / on peut suivre le chemin de fer à la sortie du village et ensuite la N7 (8km large, mais trop de bruit). Sinon au km 4 dévier à sx pour **Roquebrune (2,5km AC paroisse** tél 0494495103 ou **GEC** maison du patrimoine- chapelle saint Roch 0498113685 cuc, don/ OT 12, avenue péri 0494198989). Ensuite prendre le chemin de la roquette à sx de l'autoroute pour la Roquette, passer le pont sur l'Argens, la base de kayaks, aller à dx sous l'autoroute, suivre l'ancienne route de Sainte Maxime; encore à dx sur rue des tanneurs vers le passage de la voie ferrée; on arrive à la mairie, la N7, l'église et la place avec l'OT (8,5km)



km **12 LE MUY** : OT allée Victor Hugo en descente 0494451279// **GE paradou**, 243 rue de la tour (de la N7 après la Tour et le musée de la libération, aller au fond de la ruelle derrière le supermarché Casino), 0494451005 no cuc, 30€ mp, on peut camper/ Tour Charles V du XIe et musée, des plaques souvenir curieuses// Du centre ville, prendre la rue en face de l'église, passer la voie rapide et bd des ferrières dans la zone industrielle, tourner à sx dans rue de l'Europe et arriver à la D555; la suivre à dx en légère montée sur 500m et, au rond point, tourner à sx sur la D91 (œuvres d'art parmi les oliviers)

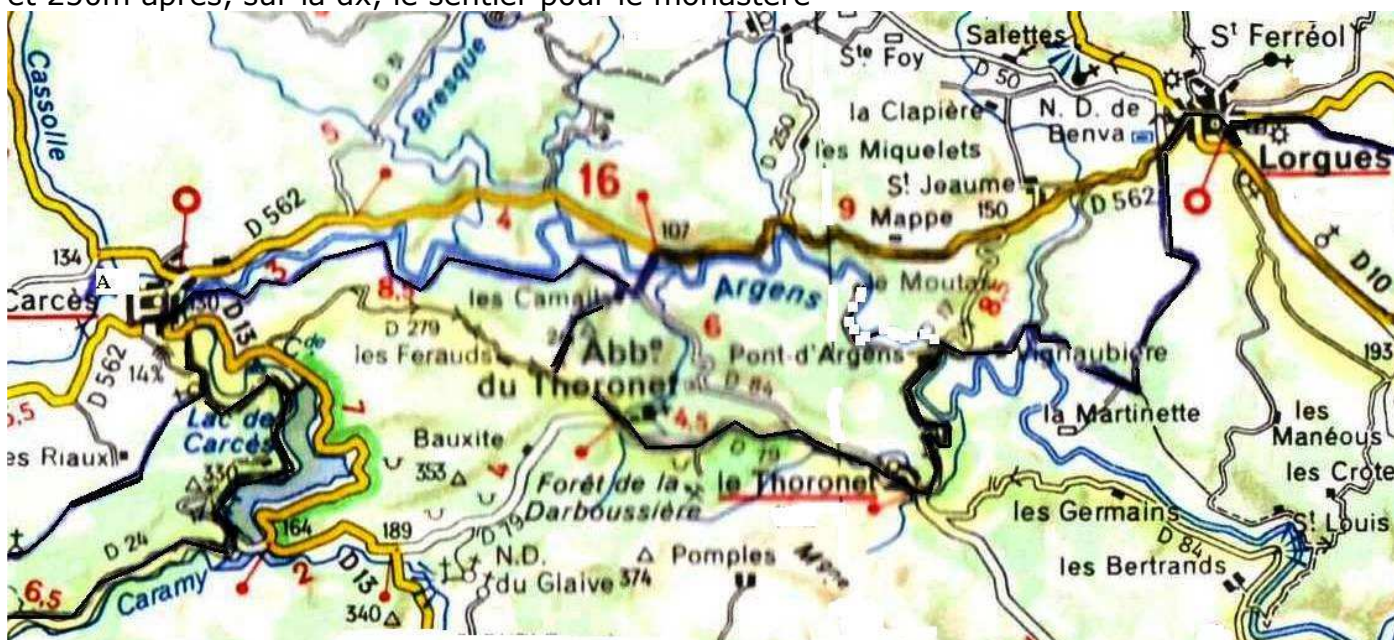


km **4 Sainte Roseline** : chapelle (eau)- l'abbaye est propriété privé vinicole et oléicole/ suivre la D91 (le GR dévie à dx vers font du broc) jusqu'au rond point d'entrée à les Arcs où l'on va à sx sur avenue de la gare SNCF (la vieille ville reste à dx en haut).

km **10 Les Arcs** : OT place de gaulle tel 0494733730/ AC paroisse 0494733013- village médiéval et ruines du château en haut/ continuer sur avenue de la gare, arriver au pont et dévier à sx jusqu'au rond point. Là on va à dx sur la D10 très large

km **5 Taradeau** : AC paroisse 0494731660/ Camping la vallée/ aire de repos à la mairie, eau et WC aux jardins publics/ 4km de montée sur ctra D10 et 4km de cyclopiétonne ensuite ou le GR à dx qui suit la rivière que tant de dégâts a provoqué

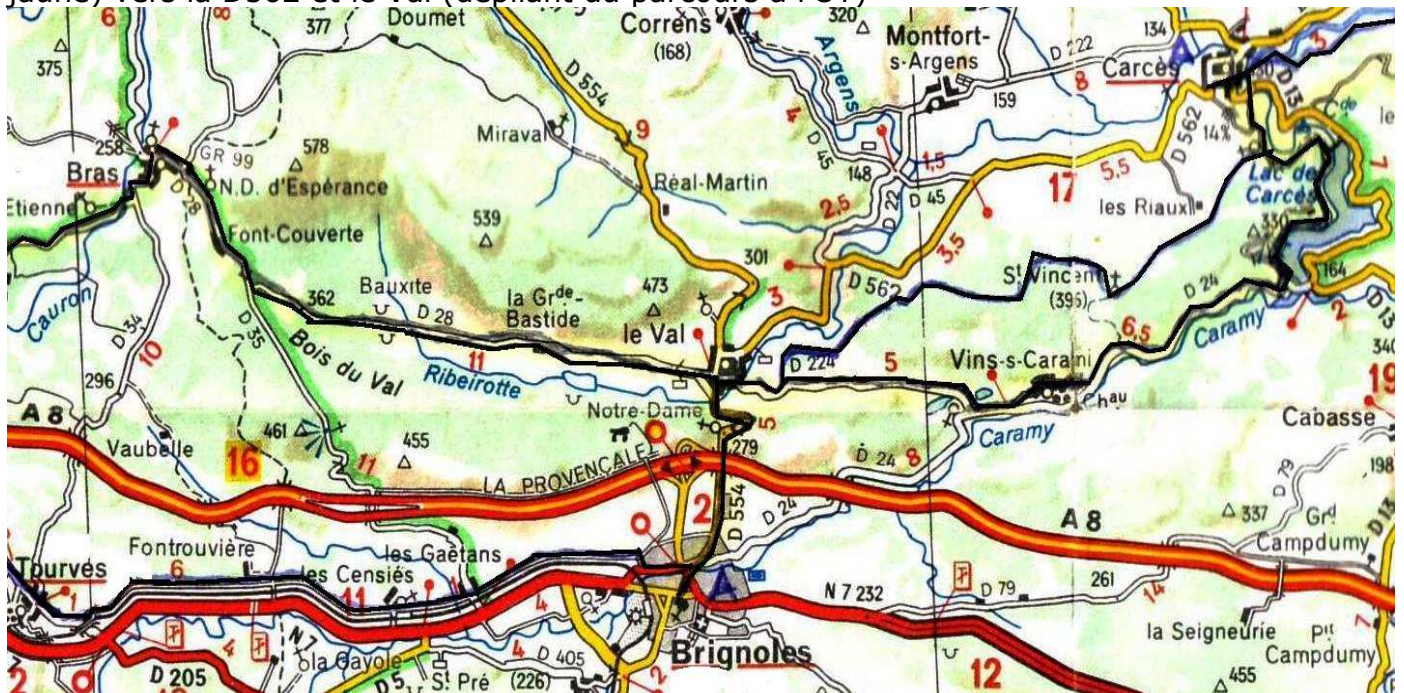
km **8 Lorgues** : OT place Trussy tel 0494739237/ hôtel du parc, 25 bd Clemenceau, tel 0494737001- 35€ (40€mp)/ suivre la D562 et ensuite à sx vers Vignaubière et Pont d'Argens. Passer le pont et monter sur ctra vers le Villard, suivre la piste qui arrive à la D79 (on peut continuer jusqu'à l'abbaye du Thoronet). Au carrefour suivre D279 direction Carcès et 250m après, sur la dx, le sentier pour le monastère



km **23 Abbaye du Thoronet** (XII siècle): AC monastère Bethleem, résa 0494859205- 0494859208 - Hostellerie de l'abbaye, en bas au village, chemin du château 0494738881 très chère !!! 60-90€ / continuer sur la D279 vers Carcès dans la vallée du fleuve Argens et à Sainte Croix suivre le sentier balisé en jaune coté sx du fleuve jusqu'au pont sur le fleuve Caramy (camping 500m à sx) et entrer en ville à dx sur avenue ferrandin.

km **9 Carcès** (OT place bramadou, sous la cité médiévale, tel 0494045976): **GEC** Mme Olive

Hôtel cabro d'or, 0494045014- **rue florentin Giraud 5, 26pl 5€ pour le dortoir/** Camping fougieres, bungalow avec piscine, 0494599628/ situé à la confluence de trois fleuves sous le lac artificiel du barrage du Caramy, beau village avec des trompes l'œil, la cité fortifiée, repeuplé par des familles italiennes// on retournera au pont sur le Caramy où l'on suit le sentier notre dame à dx vers la chapelle saint Jaume et le quartier derrot, la route, le sentier lou riourat (rouge) sur l'ancienne route à Val. On continue sur route vers Tasseau (fléchée en jaune) vers la D562 et le Val (dépliant du parcours à l'OT)

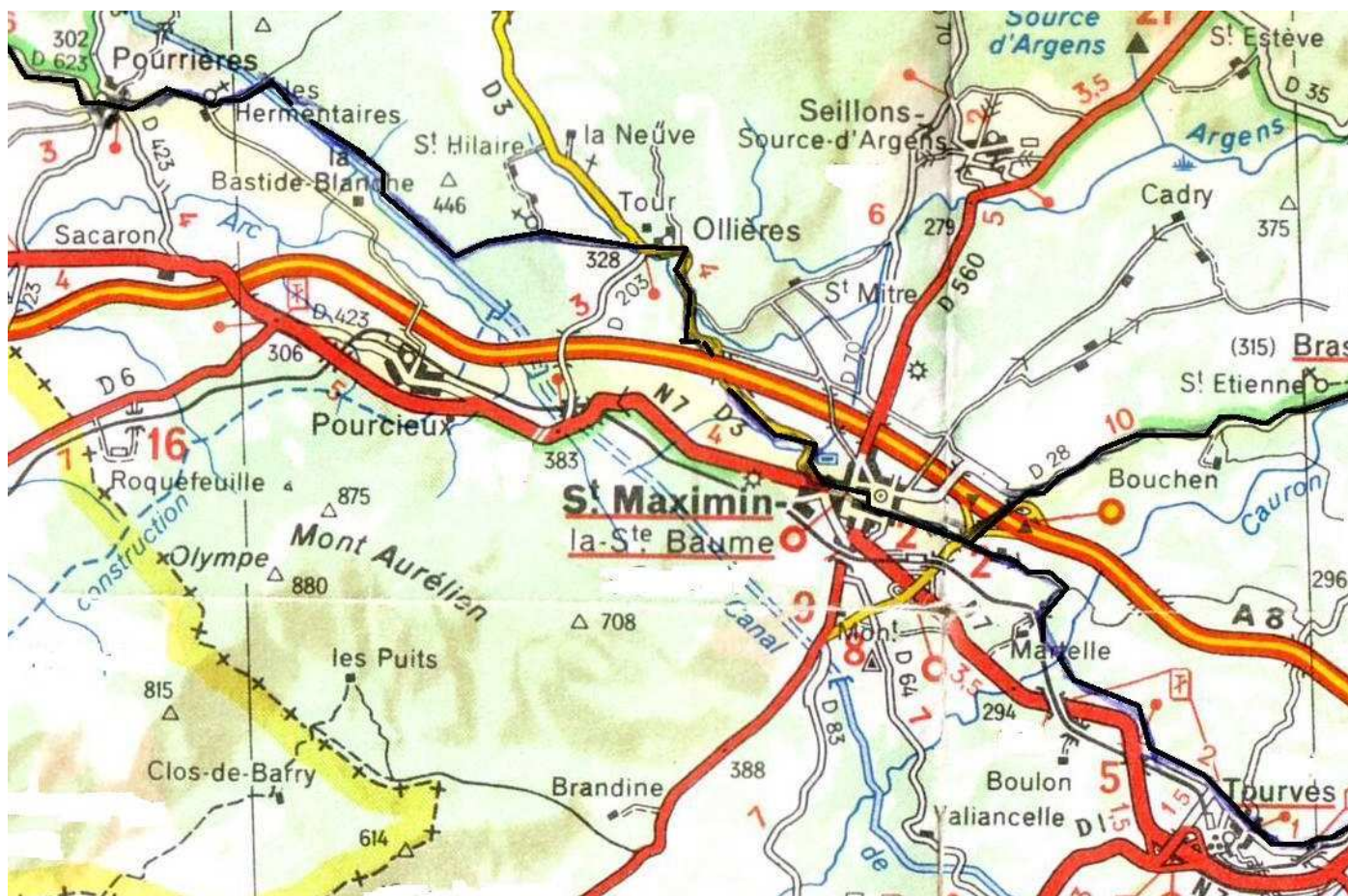


Option 13km Vins Caramy variante personnelle: de Carcès on peut aussi suivre la piste du canal aqueduc le long du Caramy jusqu'au lac, qu'on longera. Au parking prendre à dx la D24 vers Vins (aire de repos en haut avec eau et tous les services) et de là en 8km arriver à Brignoles (AC sœurs), en suivant la D24, ou le Val en 5km sur la D224

km 16 Le Val : AC paroisse père Benoit tel avant à Marc Rebourg 0494863772/ OT place de la mairie peu disponibles 0494430221/ vous pouvez descendre en 2km à Brignoles et passer ensuite par Tourves sur ctra et rejoindre saint Maximin en 20km/ sinon sur la D28 ce sont 11km pour Bras plus 10km pour saint Maximin

(variante km 2 Brignoles : OT place 14 juillet 0494699826 /camping municipal/ **AC** Isabelle Guilhermet, 37 rue de la république tel 0617102448 isabelleght@yahoo.fr ou **AC** paroisse et sœurs de saint jean, tel 0494590805// chapelle du XI/XIIème, palais des Comtes de Provence du XIème, musée, portes historiques/ suivre route du chemin de fer

(variante km 12 Tourves : OT/H/AC paroisse 0494787157 - grotte du Caramy/ suivre route pour Martelle, passer le chemin de fer et tout droit vers saint Maximin

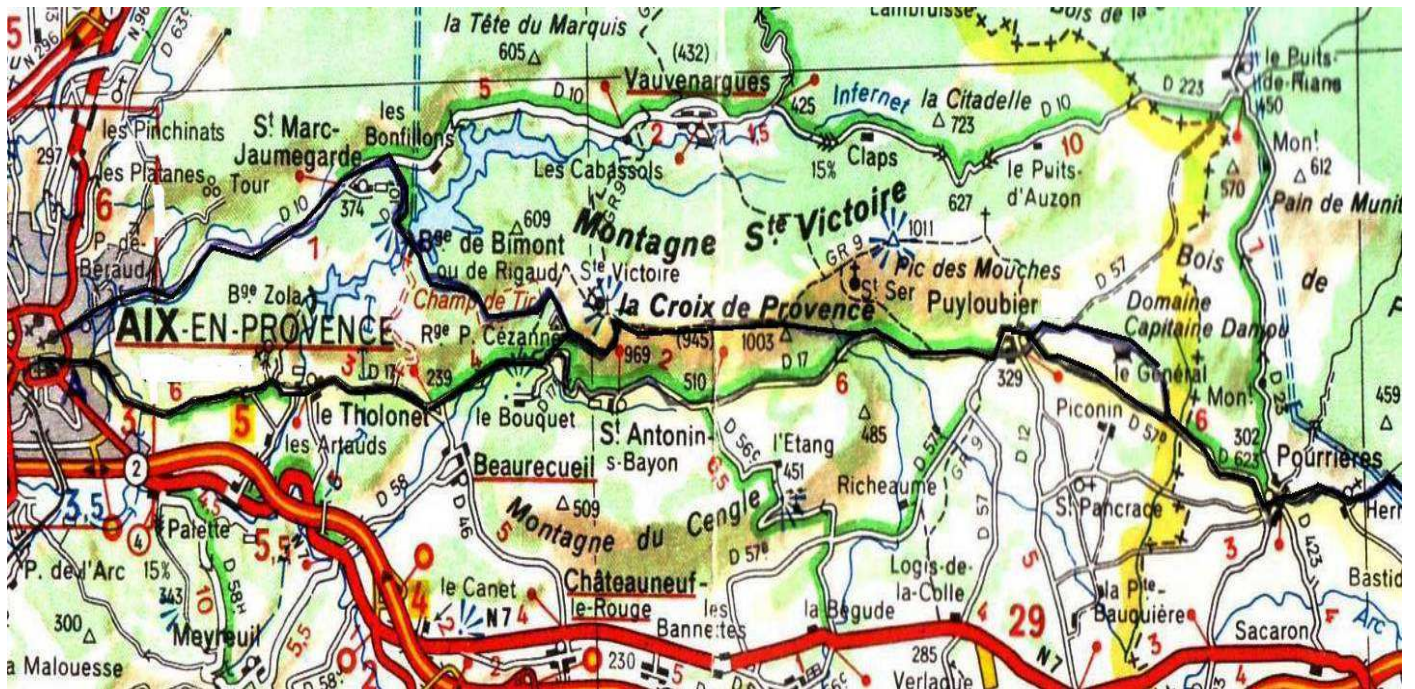


km **11 Bras** : AC Jobert au 9 rue du 24 février 0494699478/ église templière à la sortie du village sur D28/ on arrivera au centre-ville sur le chemin du moulin et ensuite suivre à dx l'avenue de la libération

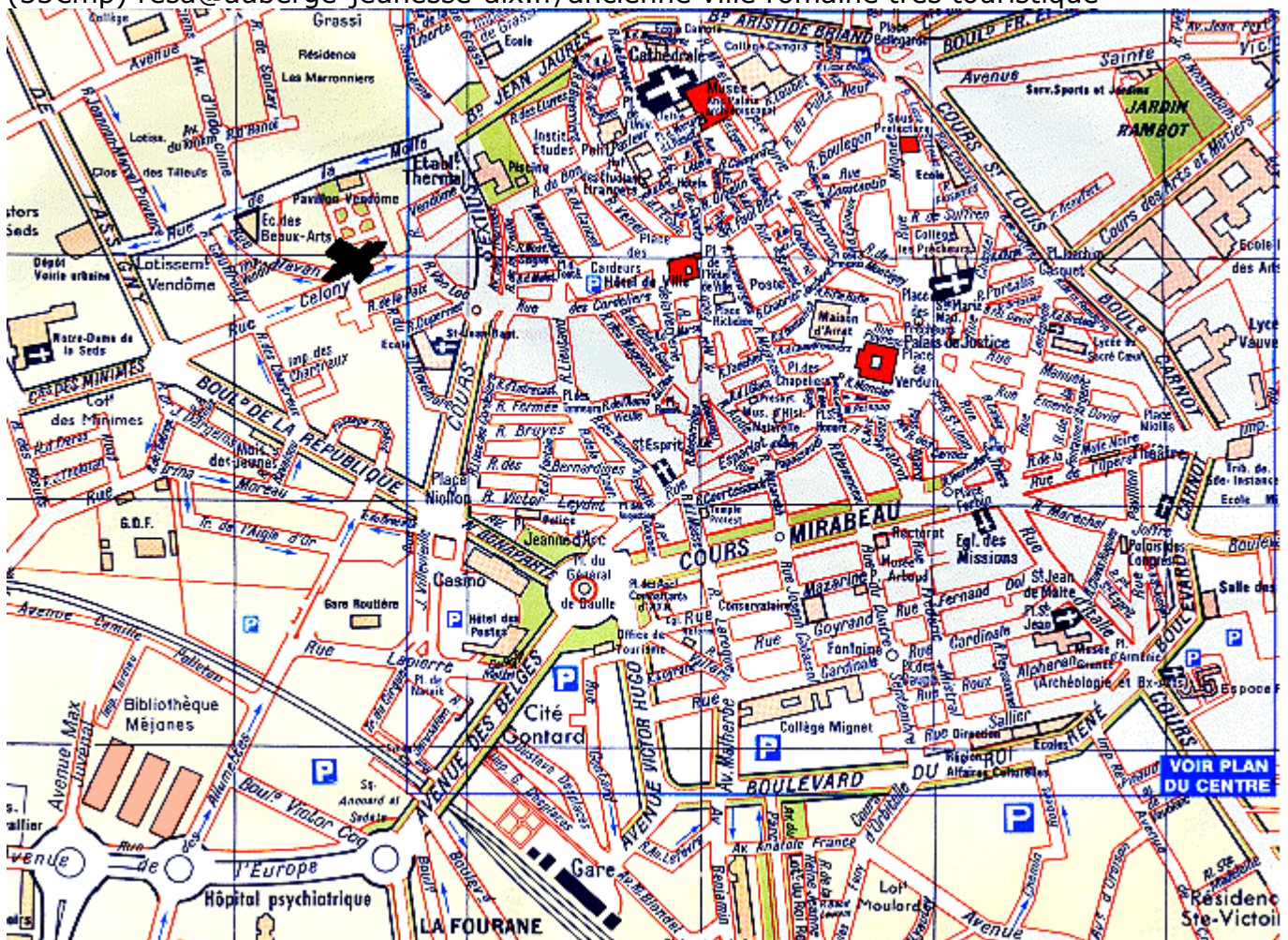
km **10 Saint MAXIMIN la sainte Baume** : OT dans la cour de la cathédrale (Anna) 0494598459 - AC Bossu Plattard au 5 place Molere 0494777360-0610385621 à 15€, cuisine, réserver/ camping provençal hors ville, route de mazaugues 0494781697- 12€ piscine/ 3 hôtels de 52€ et plus comme le Plaisance 0618602587// de place malherbe suivre la D17 (av Albert 1^{er}), passer la gare routière et la piscine et prendre à dx la parallèle jusqu'au rond point. Là on suit la D3 vers Ollières et toute de suite à sx la route communale ancien chemin de Pourrières qui rejoint le canal et le suit à dx

km **15 Pourrières** : AC paroisse père Christophe 0494785740 st trophime 2pl à don/ AC Mme couttier, tel 0494785313// Village haut-perché, église du XIe/ suivre la D623

km **6 Puylobier** : OT square Casanova tel 0442663445/ **GEP gorgeon**, 5 impasse du figuier, 33pl 14€ 0442663505 cuc, au centre, bien// le GR suit la D57b jusqu'au chemin de la Jaume qu'on suit à dx, ensuite prend la D17 vers la ferme de la coquille et longe le massif de la Sainte Victoire (BR maison du parc) pour le traverser en haut vers le refuge Cézanne et barrage de bimont/ je trouve plus simple continuer à suivre la D17 depuis la maison du Parc en descente pour le Tholonet (15km tous les services) et Aix en Provence



km 21 AIX en Provence : OT place de gaulle 2 tel 0442161161- 0442263728 à la fin du cours Mirabeau, axe central de la ville/ AC amis du chemin 0442124391 o Michèle Deroubaix 0490564065 - 06 89 90 80 21 michouderoubaix@yahoo.fr pour liste accueils en famille/ AC chapelle des oblats, frère Benoit, au 60 cours Mirabeau 0442931940- 0620182407 à 15€ ctre.mazenod@gmail.com/ AC DANIEL GAUTHIER 0442523233/ AC ZELLNER 0442230372/ AJ- 3 avenue Pagnol, près de la fondation Vasarely, bus 4, réserver 0442201599 de 19 à 22€ (33€mp) resa@auberge-jeunesse-aix.fr/ancienne ville romaine très touristique



De l'OT suivre avenue Napoléon Bonaparte, bd de la république, le siège de la police municipale. Prendre à sx cours des minimes, à dx avenue jean dalmas, passer sous la voie ferrée, au-dessus de l'autoroute, le rond point, aller tout droit sur la D17 vers Eguelles

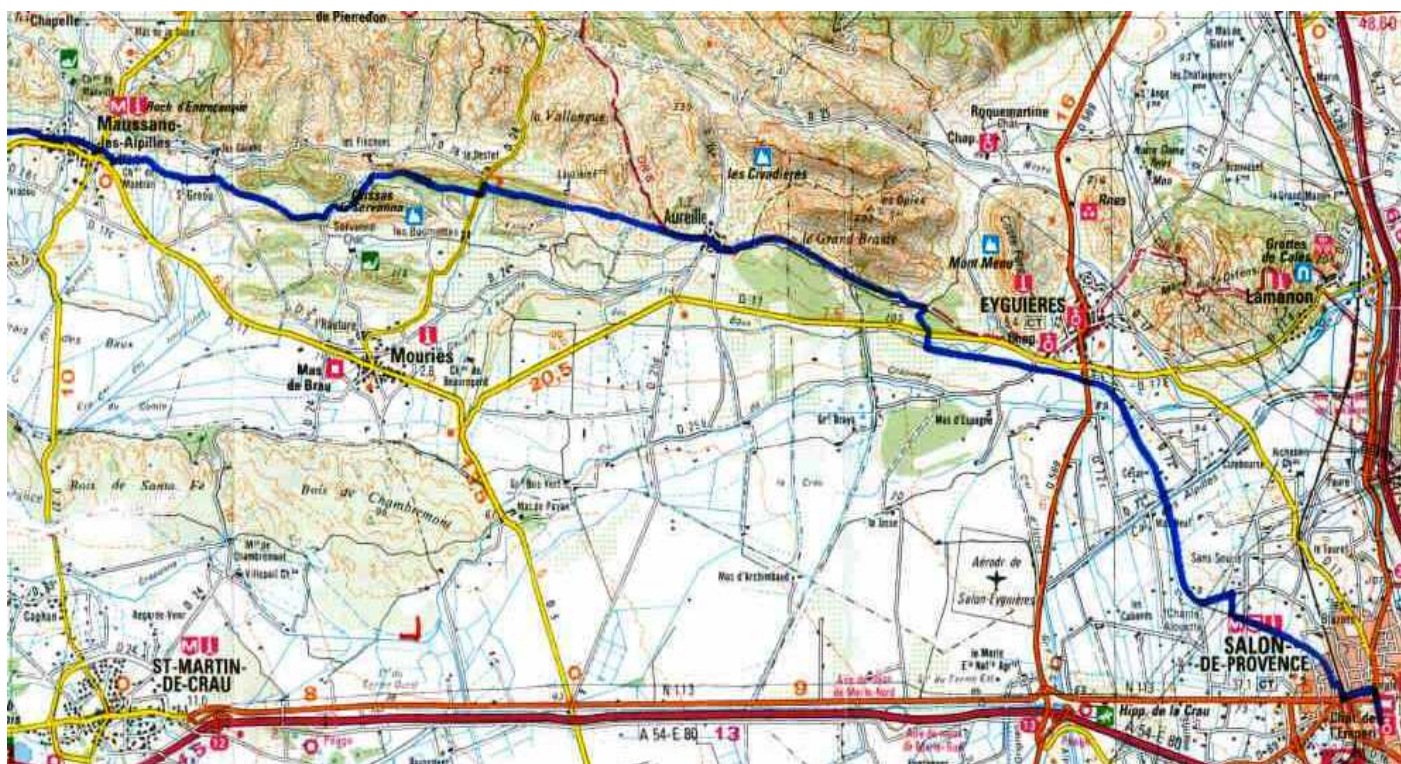


km **10 Eguelles** : OT place payeur tel 0442924915/ **AC** paroisse st Julien résa 0442926651
 Père Denis, place payeur, salle ND des grâces paroisseeguelles@orange.fr /AC RAJON -SAUF
 LE MARDI 0442924284 violaineguilles@gmail.com/ AC DASUIN (SAUF AVRIL, MAI, JUIN.)
 0442926582 -0622252472 bernadette.daquin@orange.fr/ suivre la D17

18 Pelissanne : toujours la D17 pour arriver au centre de Salon



km **5 SALON de Provence** : **AC** amis du chemin Michèle Deroubaix 0490564065-
 0677035610 michouderoubaix@yahoo.fr/ **AC** centre saint François, 0490563651/ **AC**
 paroisse saint Laurent 0490562615/ hôtel Régina, rue Kennedy 245 tel 0490562892 - 35€/
 OT cours gimon 56, 0490562760, très gentilles et disponibles/ AC GARBE 0490566885/ AC
 BUCHET 0490421185-0688672568/ AC CALVO 0490581316-0616540048/ château Emperi et
 musée, maison musée de Nostradamus/ le Mistral souffle très fort par ici.../ du centre ville
 suivre rue Kennedy, ensuite aller à sx sur bd Ledru Rollin et la D17. Dévier à sx pour les
 Paluds et suivre le GR6 piste blanche



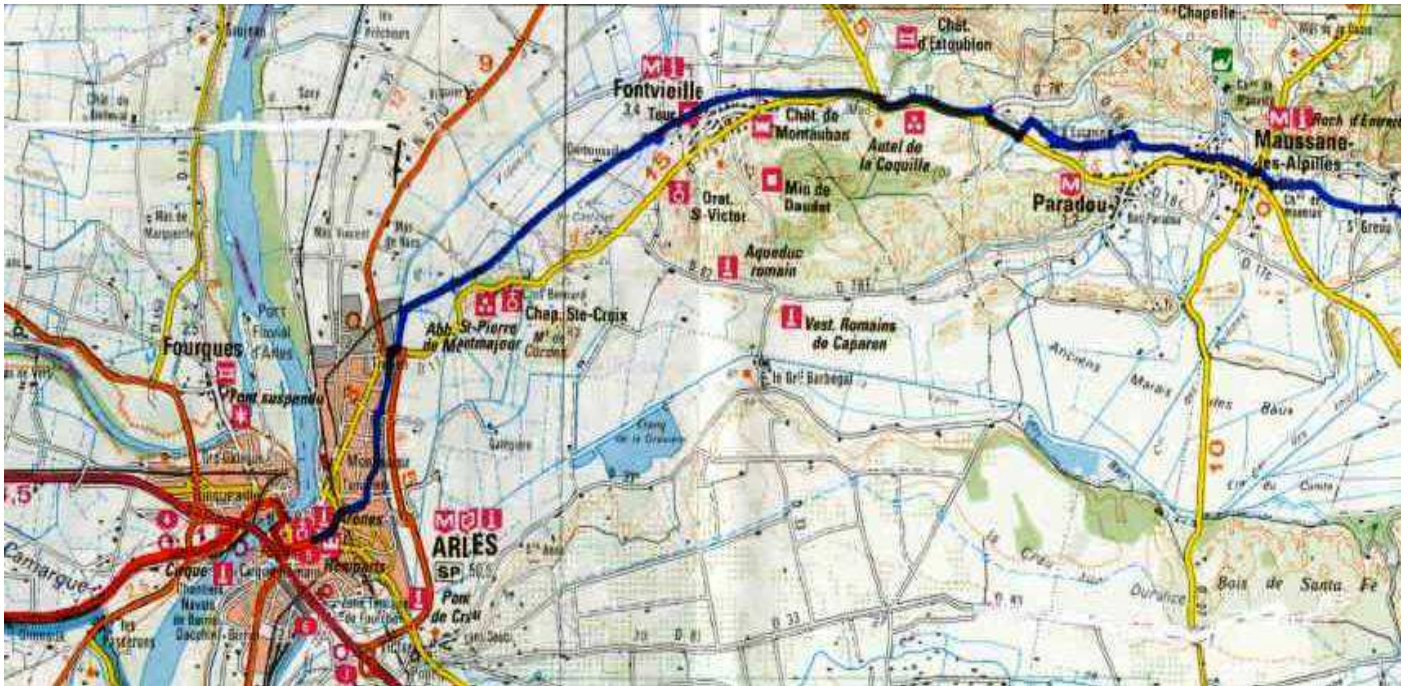
km 7 Eyguières : OT place de l'ancien hôtel de ville 0490598244 - camping Nostradamus sur route d'Eyguières tel 0490560836 -10€ bar resto/ suivre la D17 et le GR6 tout droit, deux barrières à passer, jusqu'au cimetière

km 6 Aureille: plaine des oliviers, suivre à dx la D24A ancienne voie ferrée, flèches jaunes

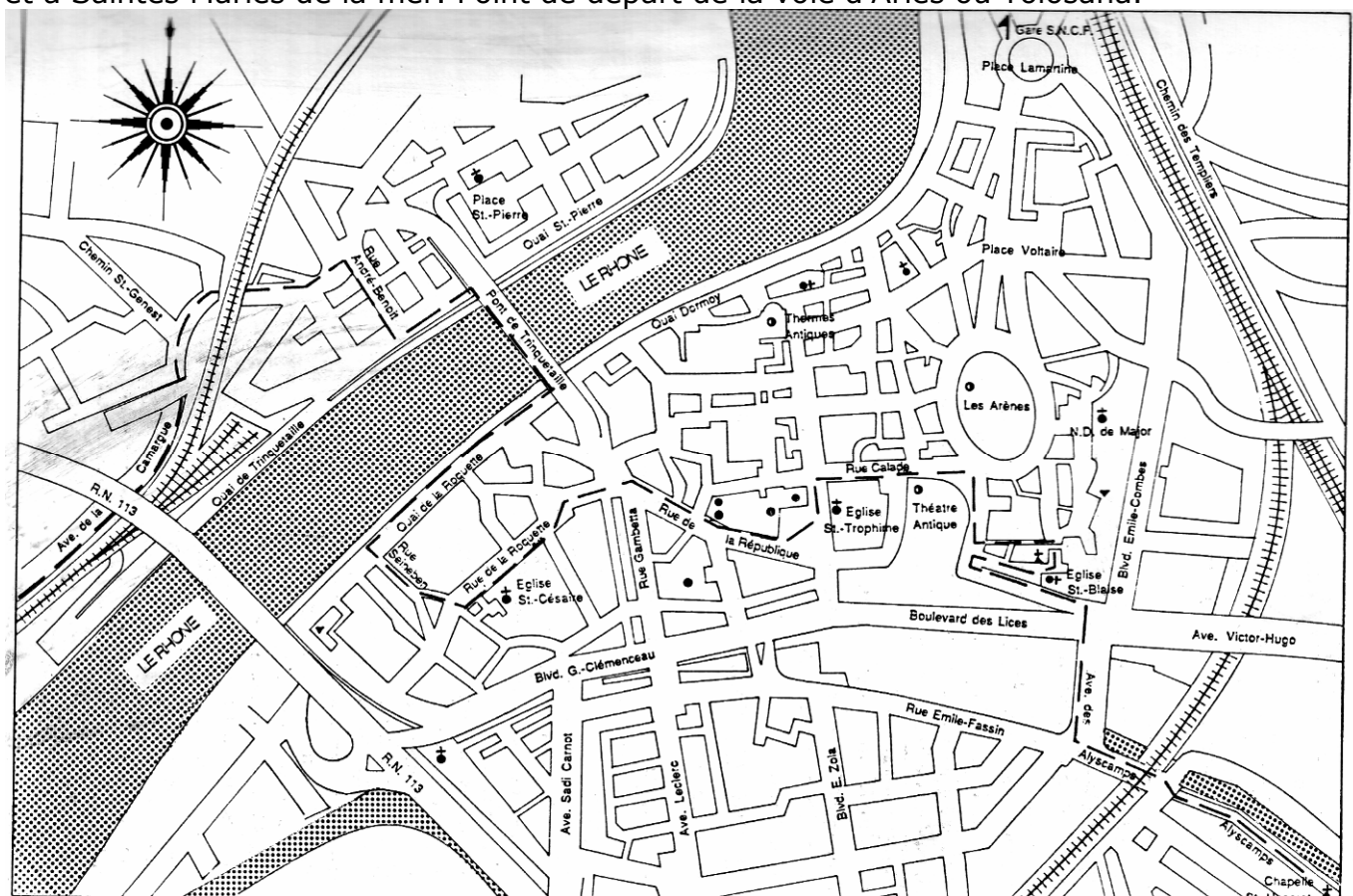
km 7 dév Mourières : OT ouvert le matin, 2 rue du temple 0490475658/ **AC** salle paroissiale tél le soir 0490476589/0490475291 clé pharmacie à coté église/ **AC** MISTRAL JOËLLE - 39 BIS RUE JEAN JAURÈS 0611768231/ GE mas meynaud, route de servannes, seulement 4pl, 34€ mp 0490476926 hors ville vers Maussane/ camping devenson 0490475201 à 12€/ la voie cyclopiétonne sur la D17 ou le GR fléché en jaune

km 6 Maussane : OT place Laugier 0490545204/ camping les romarins route de saint Rémy D5 0490543360 à 17-19€ piscine/ **AC** ROCHER 0490544171 leth.rocher@sfr.fr/ continuer vers Paradou, Château Montauban/ suivre la D82 si vous sautez Fontvieille jusqu'au carrefour avec la D17 et ensuite l'avenue Stalingrad pour Arles. Ou bien la D17 si vous allez à Fontvieille/ NB: à Fontvieille on croise le GR653D du Montgenèvre via Domitia

km 8 Fontvieille : OT avenue des moulins 0490546749- Camping municipal les pins, au début du village sur la sx, rue Michelet, chambre 22€- la place 13€- résa 0490547869/ **AC** BIENVENU MARC - 24 RUE DU LION 06 89 94 68 10/ **AC** DUCHEMIN CLAUDE - 5 LOT. MAGALI 04 90 54 67 38/ le moulin Daudet, l'abbaye saint Pierre de Montmayor, la D17, le rond point des moines. Au grand rondpoint suivre avenue Stalingrad vers le centre historique



km **10 ARLES** -OT esplanade de gaulle, hors du centre historique-liste des accueils en famille 0490184120 et téléphone pour vous - **AC** amis du chemin, Renée et Paul Debard, 30 avenue Pskov, dp à donativo, 0687282734-0683261316-0490962909 renee.debard@wanadoo.fr / AJ 20 av Foch, derrière le stade municipal, 2km du centre, bus 4 direction Fourchon- arrêt Fournier, résa 0490961825 arles@fuaj.org 16€/ GEP l'aubergine rouge au 4 rue Arago tel 0611865531 à 15€/ GEP maison du pèlerin, même propriété que l'hôtel calendal, entre les arènes et le théâtre, tel 0699711189 à 25€ cuc disponible/ Ancienne capitale romaine riche en histoire et monuments, très touristique, gare ferroviaire et cars pour un tour en Camargue et à Saintes Maries de la mer. Point de départ de la voie d'Arles ou Tolosana.



VARIANTE de MARSEILLE et de l'aéroport de Marignane vers ARLES

Cette variante a été étudiée et mise en place par les amis du chemins de Marseille et alentours et permet à ceux qui arrivent par avion à Marignane (Aix-Marseille) de trouver un logement et de poursuivre sur la voie provençale, mais aussi de pouvoir choisir la ville de

Marseille comme point d'arrivée et de départ pour ceux qui arrivent par bateaux depuis les îles de la Méditerranée comme la Corse et la Sardaigne sur le chemin de santu Jacu en provenance de Porto Torres.



Albergue pour pèlerins à Marseille: Maison de st Jacques, rue du refuge 34

Albergue pour pèlerins à La Fare les oliviers: demander à Jean Pierre Ollier

<http://www.marseille-arles-compostelle.com/bretelle.htm>

Les pèlerins qui arrivent par avion au terminal de Marseille-Provence de Marignane doivent savoir qu'il existe un "gîte" à donativo situé à La Fare-les-Oliviers. Les pèlerins peuvent être transportés en voiture par un des bénévoles suivants jusqu'à l'albergue :

- Jean Claude CERISIER : Tél. : 04 90 42 63 11 - cerisier.jeanclaude@hotmail.fr
- Alex DELFINO : Tél. : 04 90 42 59 82 - alex.delfino@wanadoo.fr
- Marie GAUCHET* : Tél. : 04 90 45 40 92 - mariegauchet@free.fr * Parle anglais et espagnol
- André LAURENT - Tél. : 04 90 42 57 67
- Jean-Pierre OLLIER : Tél. : 04 90 42 64 03 - ollierjeanpierre@orange.fr

L'albergue est toutefois à disposition de tous ceux qui passent sur la voie provençale.

L'adresse est donnée seulement par mail à Jean-Pierre OLLIER : ollierjeanpierre@orange.fr

<http://www.marseille-arles-compostelle.com/chemindarles.htm>

De Marseille on peut rejoindre la voie Aurélia et Arles par les parcours suivants:

- Marseille Nord Est : Par le Logis Neuf, chemin de ND des Anges, Simiane, Bouc-Bel-Air, Aix-en-Provence.
- Marseille "Voie phocéenne" Nord : De la Maison de Saint-Jacques (34 rue du Refuge), La Batarelle, Plan de Campagne, Cabriès-Calas, Roquefavour, Ventabren, La Fare les Oliviers, Salon de Provence, Mouriès, Fontvieille, Arles.
- Marseille "Voie phocéenne" Ouest: De la Maison de Saint Jacques (34 rue du Refuge), l'Estaque, ND de la Galline, le Rove, Ensues, la Bastide Blanche, Martigues, Port-de-Bouc, Fos-sur-Mer, Rond Point de la Fossette, Canal d'Arles, Mas Thibert, Arles.



Bon chemin, Flavio [flaovandong \(at\) gmail.com](mailto:flaovandong@gmail.com) www.camminando.eu/wordpress/