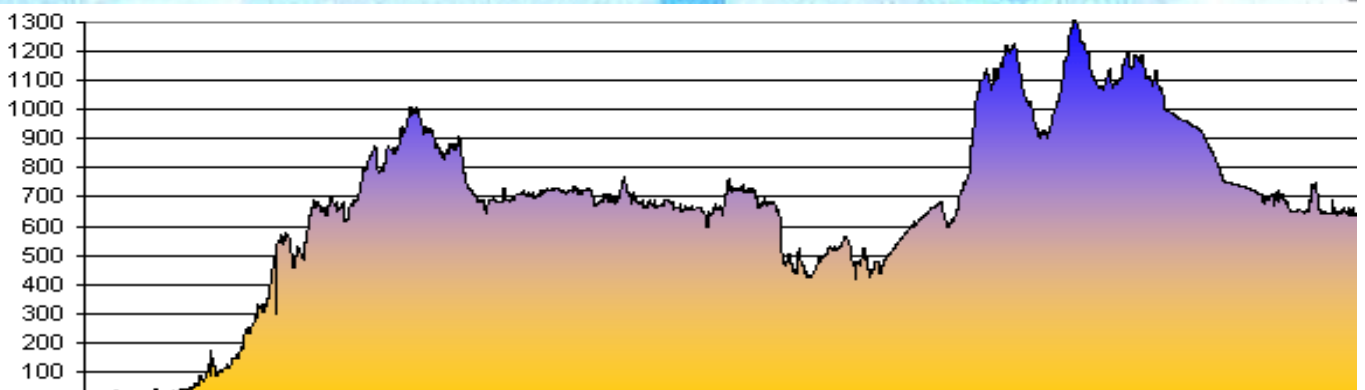


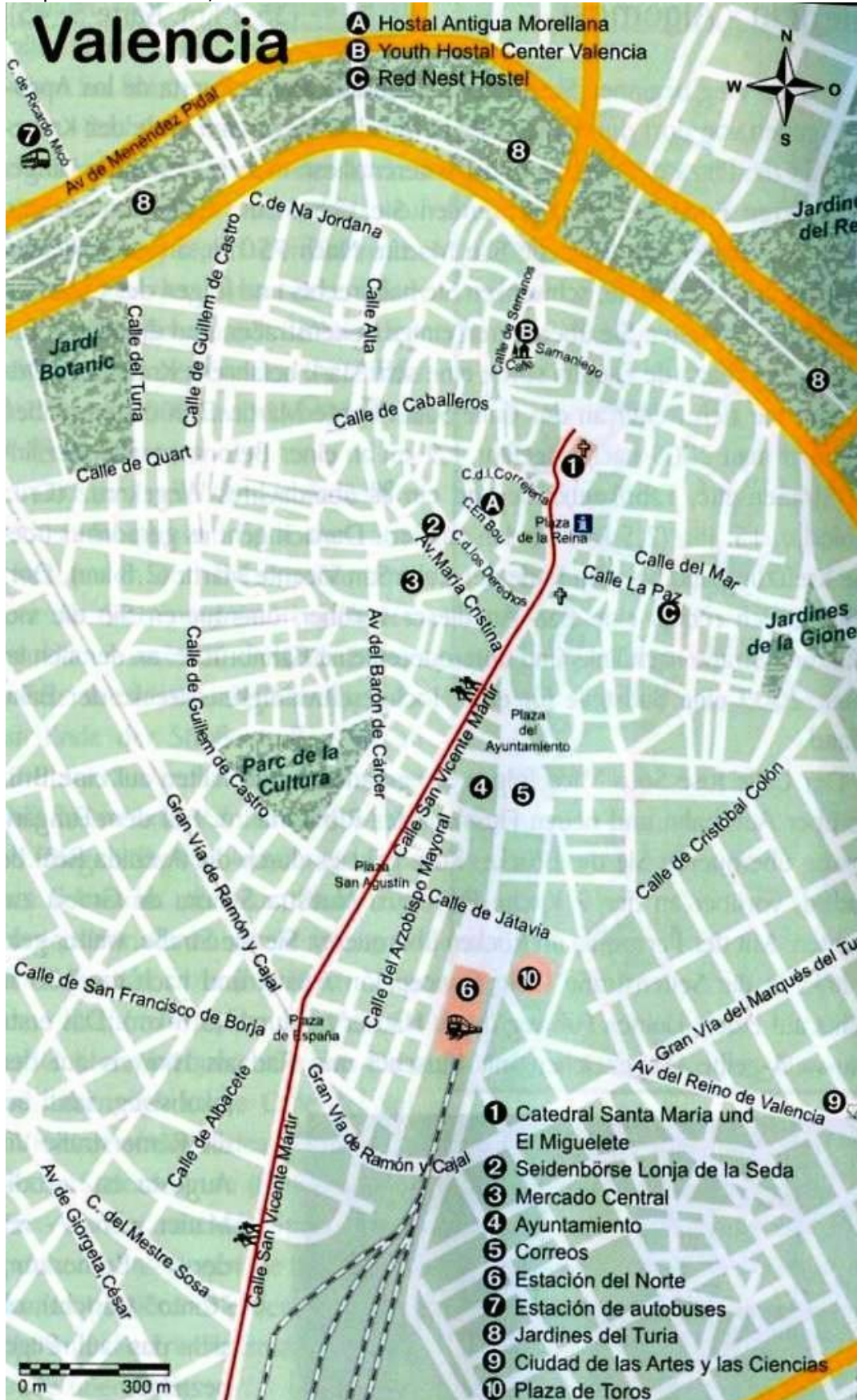
Camino Valenciano del Levante, da Valencia a Zamora (863 km)

Valencia, Almussafes, Alzira, Xàtiva, Moixent, Almansa, Higuera, Chinchilla, Albacete, La Roda, San Clemente, Mota del Cuervo, Quintanar de la Orden, Villacañas, Tembleque, Mora, Toledo, Torrijos, Escalona, San Martín de Valdechieras, Cebreros, San Bartolomé de Pinares y Ávila, Arévalo, Medina del Campo, Castronuño, Toro, Zamora, dove si riunisce con la via de la Plata per Astorga e la variante Sanabrés per Ourense e Santiago. Buon cammino, flavio vandoni



DA VALENCIA A ALMANSA

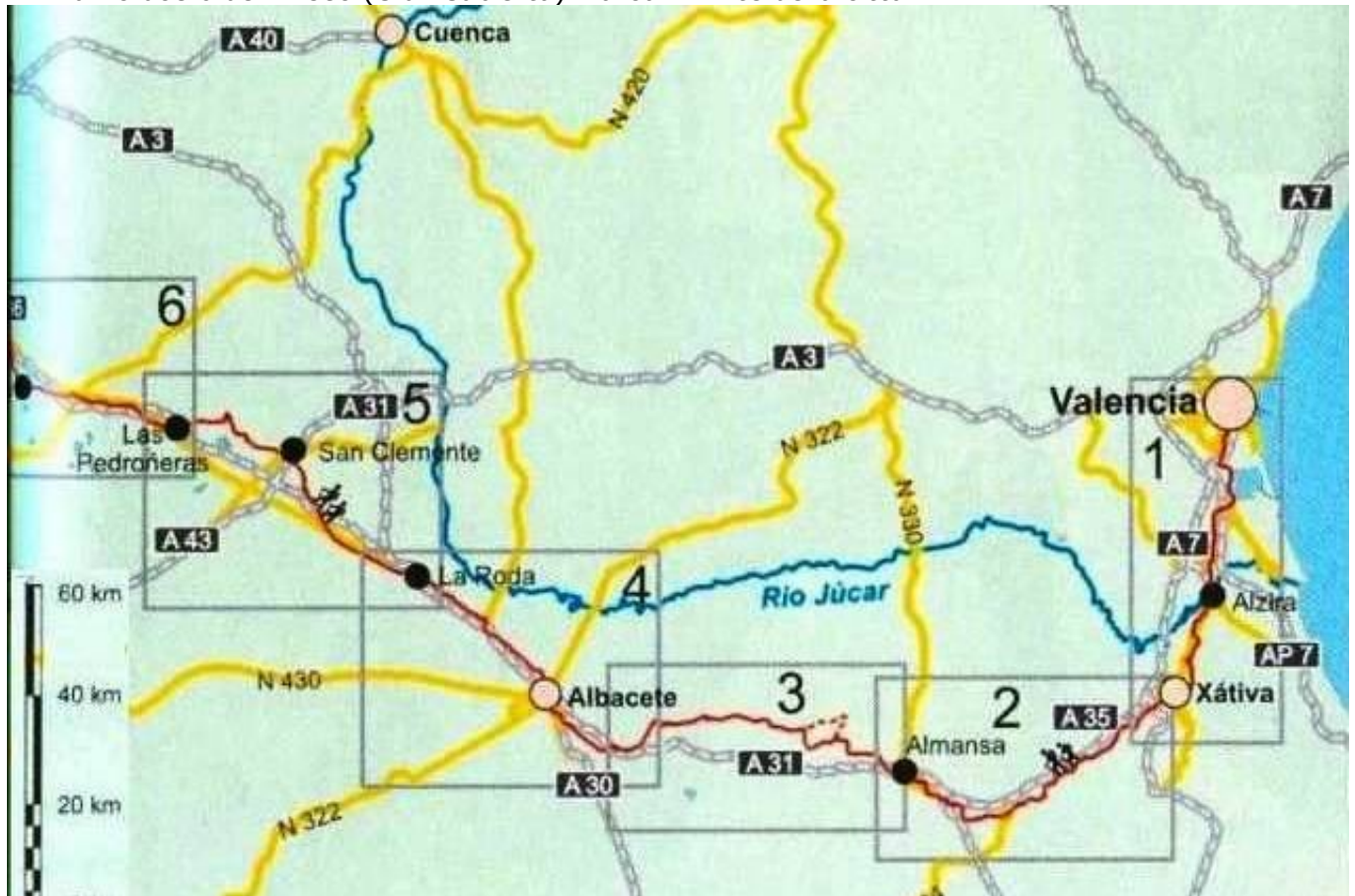
Il Camino da Valencia a Santiago passa per cinque Comunità o Regioni. La prima é la Comunidad Valenciana. Le moschee ed i minareti del sud contrastavano con le chiese romaniche del nord, pero' questo non impediva di andare a Santiago. Paesaggio quasi piatto tranne le montagnole di Alzira e di Xàtiva; aranceti ovunque coi fiori profumati o frutti verdi e gialli maturi. Il canale Real del Júcar delimitará buona parte del nostro percorso. Solo ai limiti della Castilla-La Mancha si troveranno pinete e quercete, salendo di quota. Santiago é ben presente su questo tratto di 115 Km con antichi hospitales e chiese, ermitas e fonti.



km 0 VALENCIA- la città vale la pena di una visita, soprattutto il barrio antiguo con i palazzi medievali, la case nobili, le chiese romaniche e gotiche costruite sulle moschee, le mura arabe, le strade come Peso de la Harina, Subida al Toledano, las Platerías, Reloj Viejo, Alfondech, Caballeros, Cedaceros, Flasaders, Bordadores, Portal de Valldigna, Hospital... Nella Catedral c'è il Santo Graal tanto cercato...e la statua di Santiago di alabastro. Non dimenticare i giardini ed il mare per una passeggiata prima di partire in cammino.// Red nest hotel, calle Paz 36 Tel 963427168 info@rednesthostel.com // AJ ciutat de valencia, calle Balmes 17 tel 963925100 albergue@alberguedevalencia.com // AJ center valencia, calle Samaniego 18 Tel 963914915 info@center-valencia.com// Hostal del Pilar, plaza Mercado 19 Tel 963916600/ Hostal Moratín, calle Moratín 15. Tel 963521220/ Hostal Residencia Terminus, calle Bailén 18. Tel 963513684/Camping Devesa Gardens Tel 961641136 alojamiento@devesagardens.com

Asociación "Amigos del Camino de Santiago" Comunidad Valenciana- Dr. Gil y Morte 24-10-3ª - 46007 Valencia Tel 963859982 info@vieiragrino.com aperta al pubblico venerdì' dalle 17h alle 20,30h (in estate anche il giovedì') per credenziale ed informazioni.

NOTE VARIE: (NS) Tienda, negozio, supermarket, (BR) ristorante/bar, Alto o puerto (passo o colle); ctra strada/ dx destra, sx sinistra, dev deviazione, var variante/ RP albergue o rifugio privato, RM albergue municipal, RASS albergue di associazione, PARR rifugio parrocchiale; D donativo, offerta libera; mp mezza pensione, OT ufficio turistico. Comunicatemi eventuali errori od omissioni o variazioni che inseriremo nel prossimo, grazie! **Ringrazio gli amici del cammino di Valencia e di Albacete per le loro note!** Buon cammino, Flavio Vandoni www.camminando.eu
ITINERARIO : Partendo dalla porta de los Apóstoles della Cattedrale gotica del XIVsec, prendiamo la calle El Micalet fino a plaza de la Reina che si attraversa per imboccare la calle San Vicente Mártir. A 2km un cruceo del XVsec (Cruz Cubierta) marca il límite della città.



5,4km Alfafar- viene dalla voce áraba Al Hofra, che significa luogo incassato, fossa (pare che ci fossero gallerie e cunicoli). La chiesa del XIVsec con la Virgen del Don e el Niño con uccellino nella mano. Sello speciale in parrocchia- Ayuntamiento: Plaza del País Valenciá 1 Tel 963756051- Policía Local Tel 963182440

1,6km MASSANASSA (7.700 hab) in árabo Manzil che significa hostel, posada. Ayuntamiento. Plaza Escolles Velles. Tel 961255500

1km CATARROJA (23.895 hab)- Ayuntamiento: Camí Reial, 22. Tel 961 261 301

4,8km SILLA (18.597 hab) antica encomienda Orden de San Juan de Jerusalén (di Malta). Chiesa di Nuestra Señora de los Ángeles- Ayuntamiento- Plaza del Poble 1 Tel 961200116/- Pensión Puerto, Calle del Port 58 Tel 961201002/Hostal Moreno, avenida Alacant 80. Tel 961201141

9,6km ALMUSSAFES (7.640 hab) árabo Almansaf, la metà del cammino o la dogana/- Ayuntamiento Paseo del Parque S/n. Tel 961782050/Hotel Reig Avda. Llauradors 13 Tel 961780291 - Pensión Nadal C/Lira Almussafense 6 Tel 961782112/HR Isabel: C/ San Vicente, 31 Tel 961795950

1,3km BENIFAÍO (12.208 hab) con i suoi resti romani e medievali, le tre torri arabe. - Ayuntamiento: Plaza Mayor, 14 Tel 961781019/Granja Ecológico "La Peira" Tel 961794256 camera tripla con colazione 30€

13,7km ALGEMESÍ (26.740 hab) nella calle Abadía c'era un Hospital de Santiago, attuale capilla de la Comuni3n. La chiesa di San Jaime Ap3stol possiede un retablo con pitture di Ribalta. Il Museu de la Festa, nella calle Nou del Convent, e il casco viejo meritano una visita. - **Albergue municipal a donativo**, al Museu de la Festa, carrer nou del Convent (Avvisare 48h prima al museo 962018630 dalle 11h alle 14h e dalle 17.30h alle 19.30h, senno' Policia 962019009)-Ayuntamiento 962019000



20km ALZIRA (42.543 hab) árabo al-yazirat: isola o terra isolata. La Vía Augusta attraversava la città per due ponti di pietra: Santa María, del 1308, g3tico della calzada (non esiste pi3), verso Valencia e San Bernardo demolito anch'esso. Oggi si entra per il Puente de Hierro, calle Mayor de Santa María e calle Santa Lucía, lungo le muraglie. Nel medioevo era una piazzaforte con torri e

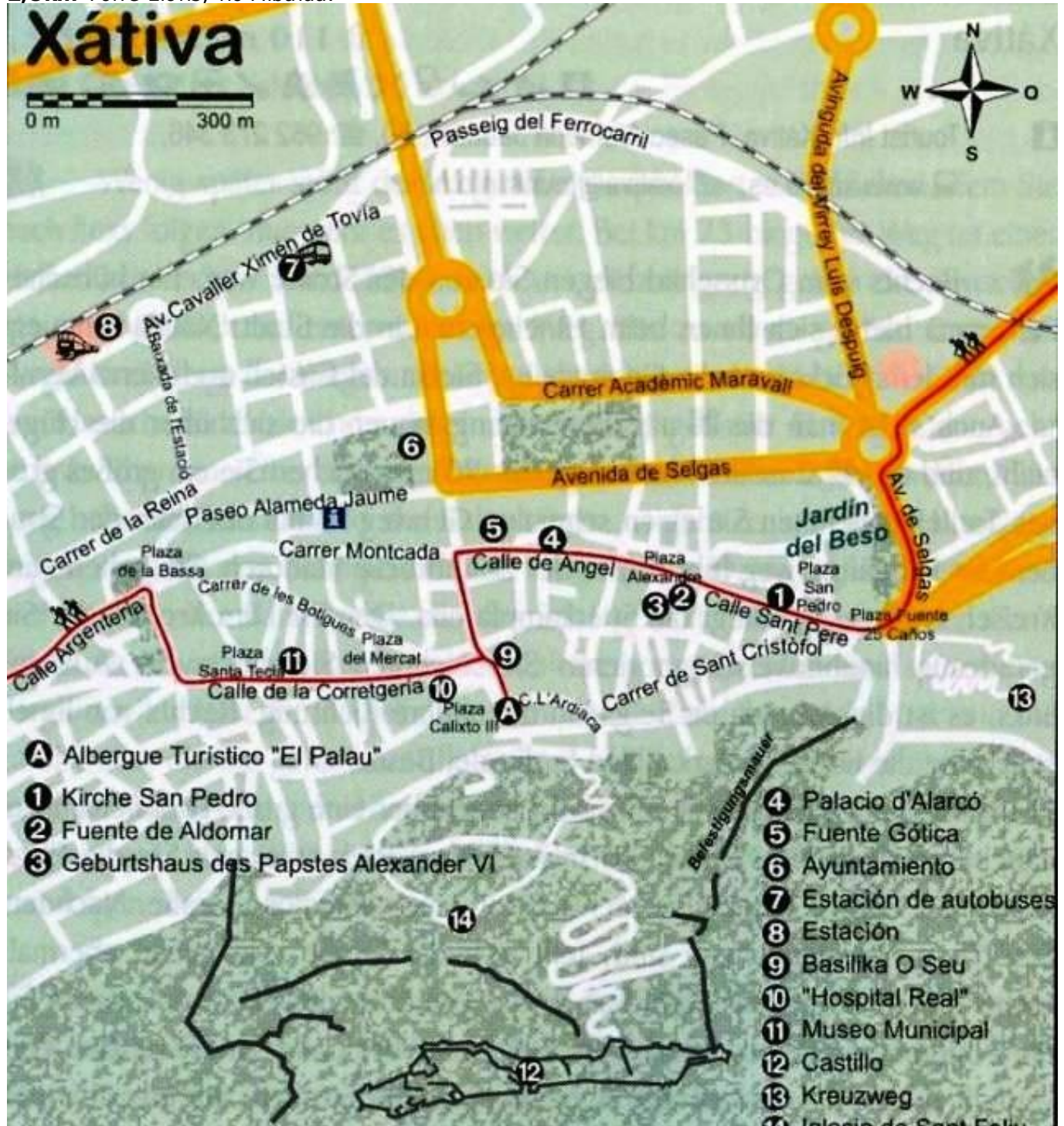
mura del IX e Xsec per la difesa militare e dalle inondazioni. L'Ayuntamiento, del 1547-1603, appartenne ai marchesi di Santiago ed ha una tavola gotica con Santiago Peregrino. La chiesa é costruita sulla moschea grande, altre chiese e monasteri nei dintorni.- Ayuntamiento, calle San Roc 6 Tel 962400450// Hotel La Masia. Avda de los deportes s/n//Pensión El Mercat, calle Faustino Blasco 38 Tel 962410127//Pensión Montagud, calle San Juan 20 Tel 962417344

4,3km CARCAIXENT (21.299 hab) Si entra per calle San Isidro, continuando per San Cristóbal, Sorolla, plaza Mayor e plaza Constitución (Ayuntamiento). Carcaixent é città camino sulla Vía Augusta, culla degli aranceti dal XVIIIsec (Magatzem de la Ribera, "la catedral de la naranja") e dell'industria della seta. Vedere le case moderniste e gli azulejos della casa della Marquesa de Montortal di fianco all'Ayuntamiento: Plaza Mayor, 1 Tel. 962 457 600 - OT calle Marquesa de Montortal, 54 - 1º //- San Fernando Hotel: Carretera Alcira-Carcaixent, 2 Tel 962 467 676

5,3km Poble Llarga (4451 hab) é un pueblo camino come quasi tutti quelli che attraversiamo sulla via augusta- Ayuntamiento, plaza País Valencià, 1. Tel 962 590 005

4,8km MANUEL (2506 hab) - Ayuntamiento: plaza Pascual Vidal, 14. Tel 962 235 386

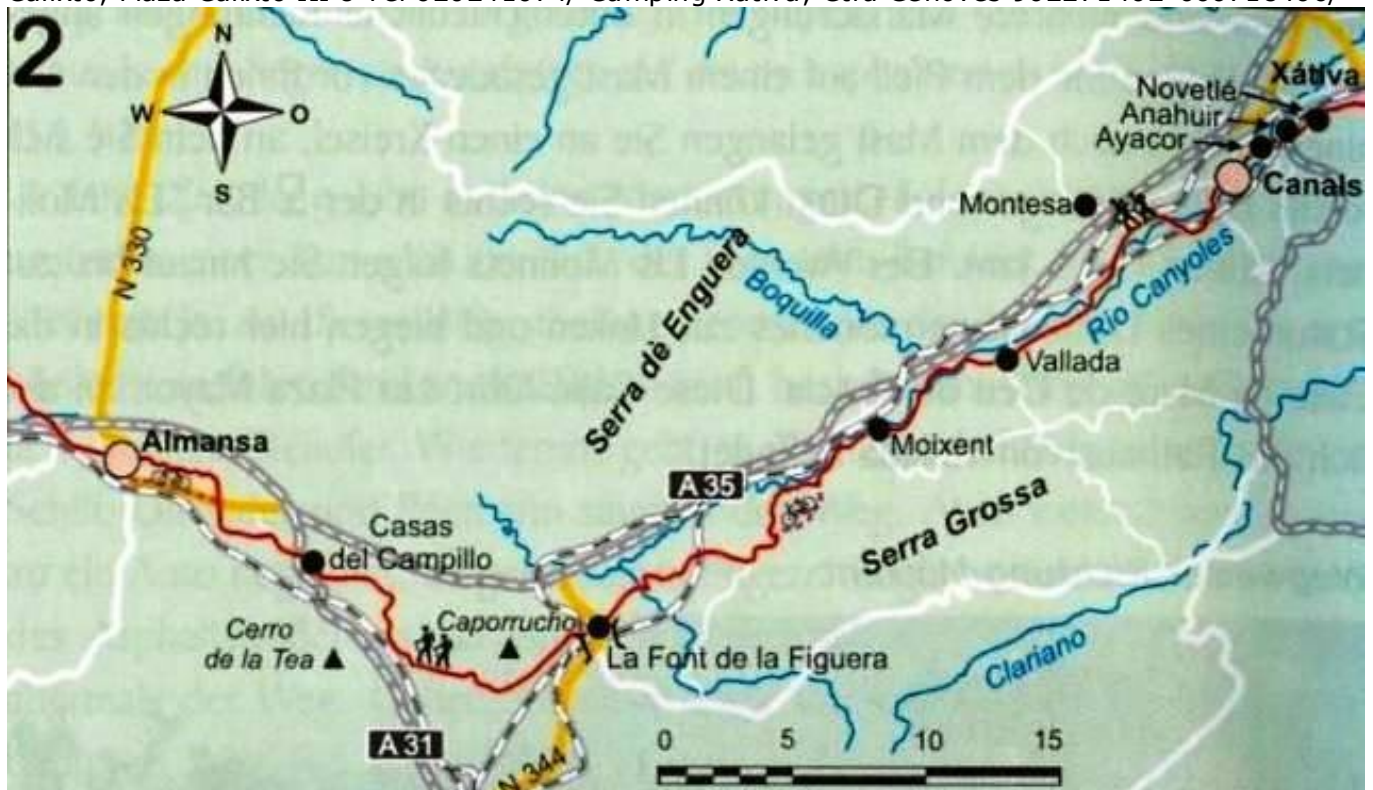
2,8km Torre Lloris, río Albaida.



6,6km XATIVA (22.300 hab), antichissima città murata (nel Concilio di Toledo dal IIIsec fino al XVI) con Hospital de peregrinos del XVsec, che vale una visita, la Chiesa di San Francisco del

XIVsec, il Palazzo de Alarcón XVIIIsec (Palacio de Justicia), la Colegiata Basílica del XVIsec, la chiesa di San Feliu del XIIIsec, il Castillo ed il Almodín (Museo Municipal del XVIsec), la fonte barocca de San Francisco, il Palazzo del Marqués de Montortal del XVsec; la fuente de Aldomar, XVIIIsec, la fonte gòtica XVsec, le varie piazze. Trenino turistico dall'avenida Jaume I -

Ayuntamiento, avenida Jaume I 35 Tel 962289800/- **Albergue Turístico "El Palau". L'Ardiaca 6 prenotare 687740061 branda 18€**/ Hotel Murta. Ángel Lacalle 3 Tel 962276611/ Casa Rural Calixto, Plaza Calixto III 8 Tel 620241074/ Camping Xàtiva, Ctra Genovés 962271462-666718466/



NOVELLÉ (715 hab)- Ayuntamiento: Pío XII 15 Tel 962270589/ Hotel San Diego, Calle Joan Fuster 1 Tel 962288267-608344220

3,1km ANAHUIR

1km AYACOR - chiesa di Santiago Apóstol, edificio barocco del XVIIIsec.

2,3km CANALS (13.635 hab) chiesa di San Antonio Abad del XIIIsec rifatta nel XVII con la Tau degli Antoniani. - Ayuntamiento: plaza de la Vila, 9. Tel 962 240 126 - **Albergue Municipal.** chiamare prima la Policía Local, tel 962 244 422.

13,9km VALLADA (3.329 hab) monumento al Camí de Santiago. Museo di Preistoria.

Ayuntamiento: Plaza Major Tel 962257009/Casa rural Giners, Carrer del Mig, 22- **Albergue in costruzione.**

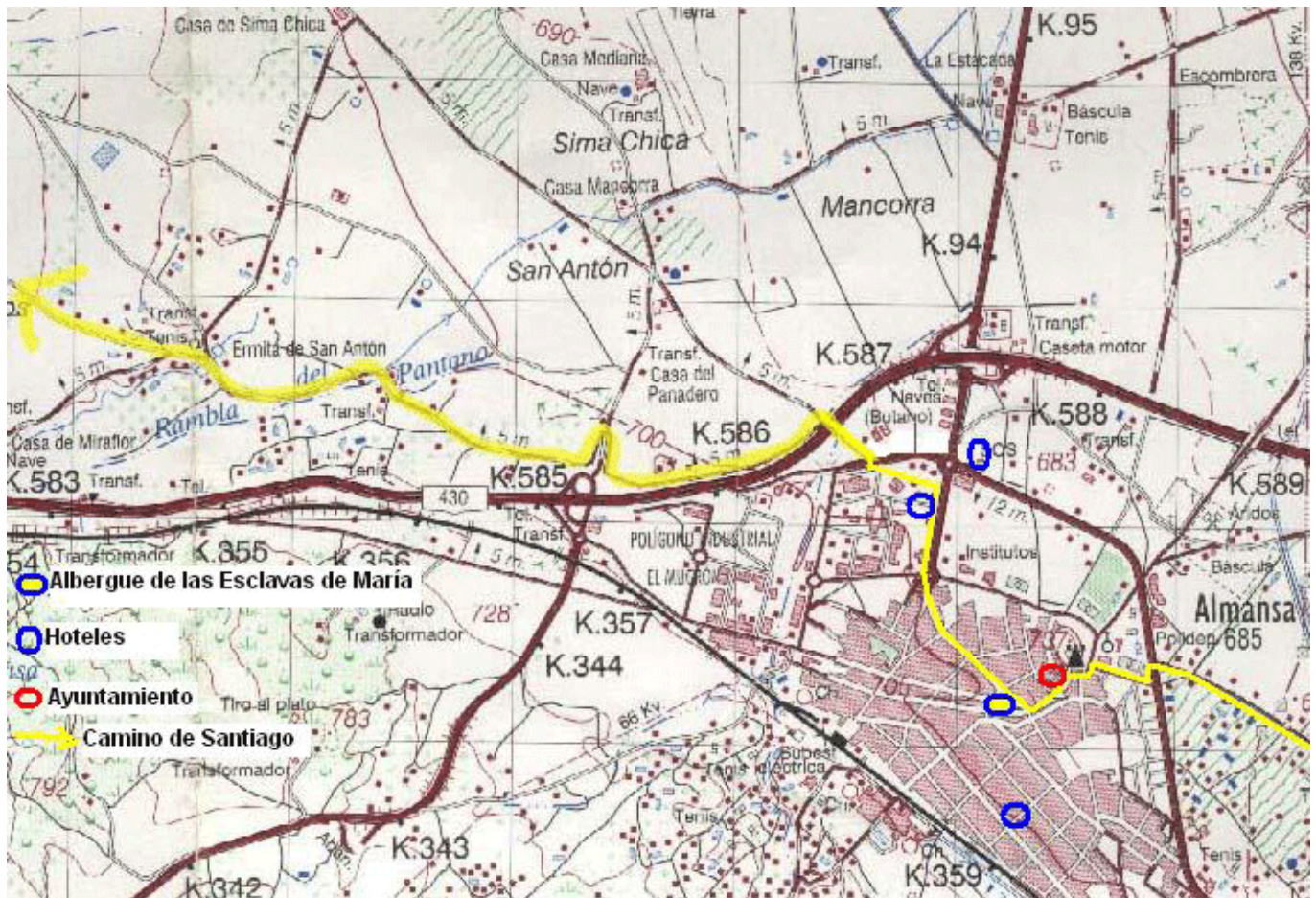
6,5km MOIXENT (4.542 hab) ai piedi della Serra Grossa, nel valle del río Canyoles. Conventi francescani e reliquie, Castello medievale e giacimenti preistorici come la Bastida de les Alcuses (figurina di bronzo "el guerrero de Moixent")- Ayuntamiento plaza Mayor 1 Tel 962295010-

Albergue Cruz Roja, avda Hijas de la Caridad. Chiavi Policía Local 616 948 485, donativo al 1 piano con 4pl

21,9km La Font de la Figuera (2.121 hab)era una fonte sotto un fico enorme, oggi pozzo público detto Pozanco. Museo Municipal e Museo Etnológico Municipal- Ayuntamiento: C/ Juan de Juanes, 1. Tel 962 290 004 per **Albergue Municipal** Polideportivo o Chiavi Policía Local 630 906 291 chiamare prima/ cenare al hogar del pensionista/ Casa Rural "Ca L'Amable", Carrer de La Reixa o de los Niños, 16 Tel 636845660-962290293

Entriamo nella Comunidad de Castilla - La Mancha
DA ALMANSA A ALMOROX

La Comunidad de Castilla La Mancha é il tratto più lungo del cammino da Valencia, 440Km circa. Si entra attraversando le colline del Mellado, terra di cereali, girasoli, oliveti e vigne. Il cammino passa per le province di Albacete, Cuenca e Toledo tra pueblos, chiese, castelli in rovina, resti romani e árabí ed i ricordi di don Chisciotte e Sancho Panza e Dulcinea del Toboso.



26,3km ALMANSA (25.272 hab) Al-Manzah "el Mirador". Castillo árabe con torre, Convento de los Agustinos e Convento de San Francisco, Casa de los Cirat del XVIsec, Chiesa de Santiago- Ayuntamiento: Plaza de Santa María 2 Tel 967311550/- **Albergue Esclavas de María**. Calle Aniceto Coloma 2 nel vecchio municipio, prenotare 967341557 chiedere di Sor María, 7€/ **NOTA:** se 42 Km fino a Higuera de la Sierra sono troppi in un giorno, si può, dopo el Carrascal (17km), deviare a **Alpera** per la **Ruta de la Lana**, (4,5km albergue municipal tel Ayuntamiento: 967 300 001 o Hostal El Cazador (25€ Tel. 967330003, all'entrata del pueblo). Da lí un cammino segnato ti porta il giorno dopo a Higuera de la Sierra (25,2km Salendo da Alpera per calle Ramón y Cajal, dopo l'Istituto ed il Jardín Botánico, con frecce gialle su ctra che va alla stazione, si passa ferrovia, poi si prende a sx al bivio fino a ritrovare il cammino).

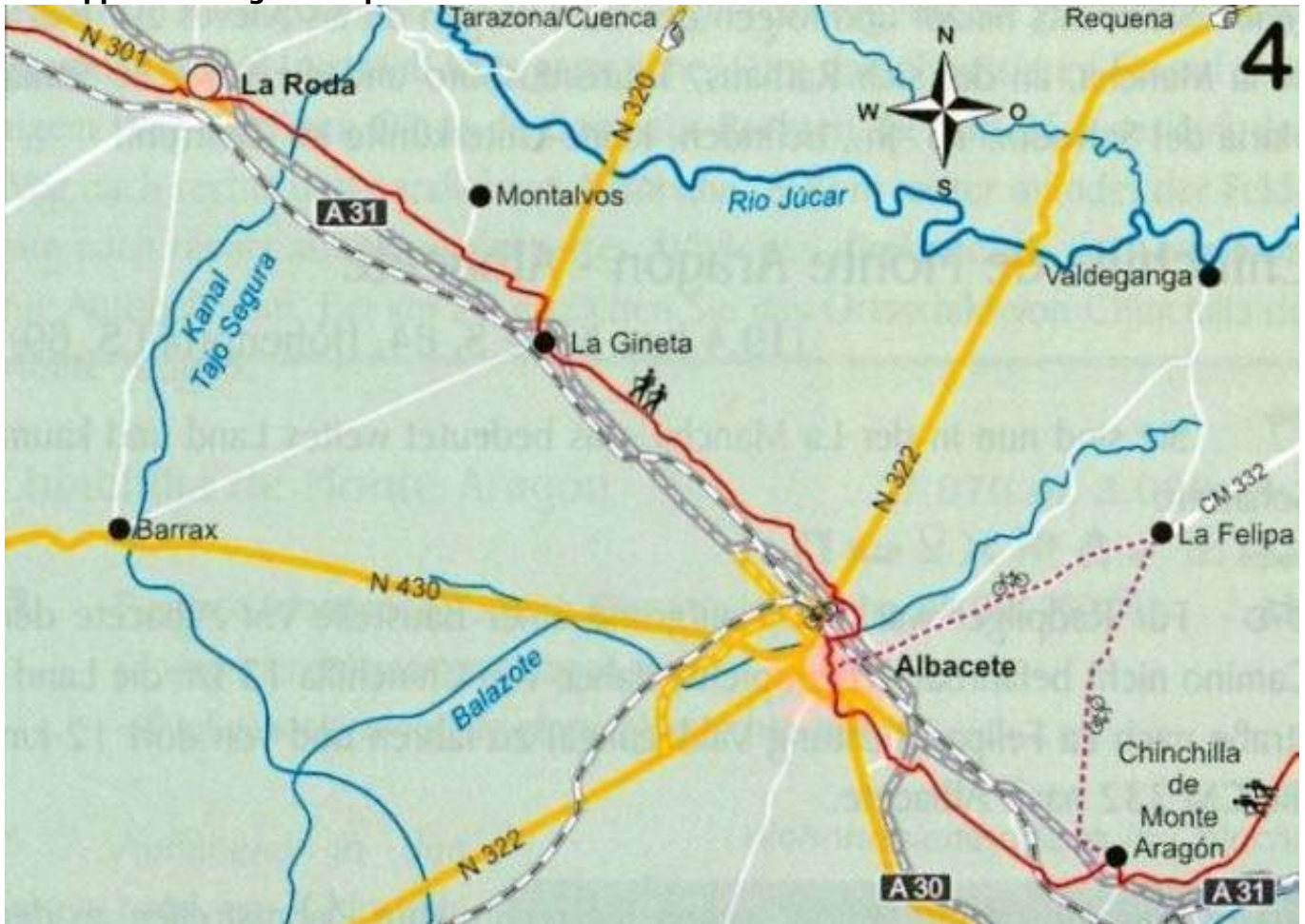
42km reali (non 38km come dicono) HIGUERUELA (1.306 hab) alle falde del Monte Santa Bárbara la Vieja- **Albergue Municipal a Donativo**.- Ayuntamiento, avenida Juan Carlos I, 1. Tel 967287180 dalle 8h alle 15h o al Bar La Posada 967285013 o supermercado 967287290- 967285013



9,1km Hoya Gonzalo (787 hab)- Museo Etnológico "Camino de la Cruz"- Ayuntamiento. Plaza de Molina, 4. Tel 967 287 666 / 967 287 667.

16,9km Chinchilla (3.594 hab) la Saltigi Romana della via Augusta, un passato storico spesso in rovina. Case gótiche blasonate, palacios, il Castillo di origine áraba ricostruito nel XVsec, hammam.
- **NO Albergue** ! Ayuntamiento, F. N. Robles 4. Tel.: 967 260 001/ AC parrocchiale, don Sebastian tel 967260039/ Hostel El Peñón 30€ Tel 967260058 - 967260501/ Casa Rural El Hondón. Calle Zapateros 3 Tel 967260582/687434233/ Hostel El Volante. Tel 967 260 059

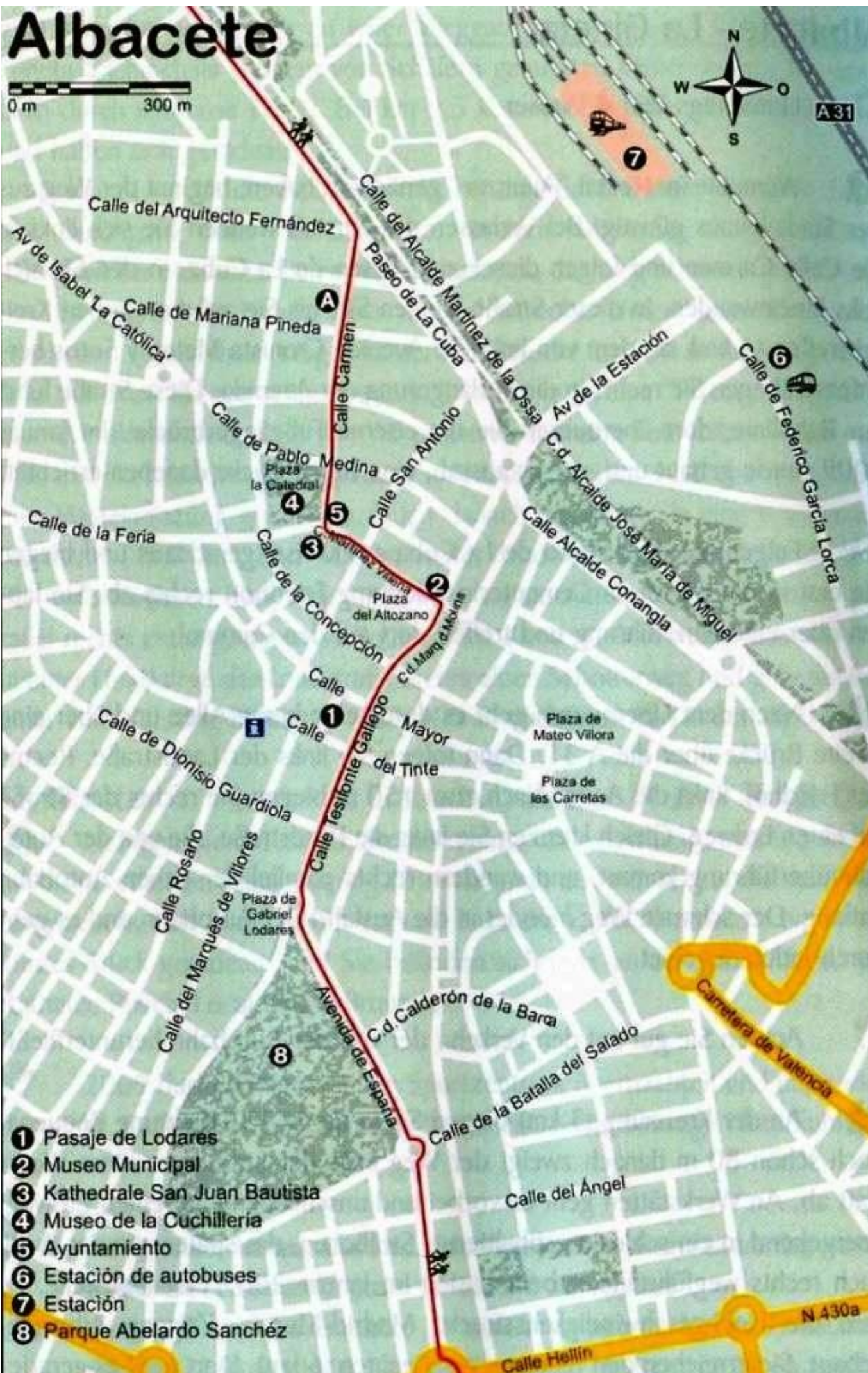
NOTA: il camino del Levante diverge dal cammino Alicantino; invece di uscire da Chinchilla verso il cimitero, é meglio seguire la calle San José, passare la Autovía A-31 per il sovrappasso e seguire la pista dritta fino ad Albacete sull'alicantino



15,3km ALBACETE (164.771 hab) città hospitalaria, aveva albergue e convento dei Padres Antonianos. La chiesa cattedrale di San Juan Bautista gótica. La Posada del Rosario del XVIsec, calle del Tinte, é l'OT e Biblioteca universitaria. El Pasaje Lodares, del 1925, é la copia della galleria di Milano - **no albergue!** **AC struttura per senzatetto/ oppure** Ana Isabel e Alvaro Sanchez della Pension Aparicio - c/ Zapateros 20 tel 967217890 fanno accoglienza/ Ayuntamiento. Plaza de la Catedral 3 Tel 967596100/

Albacete

0 m 300 m

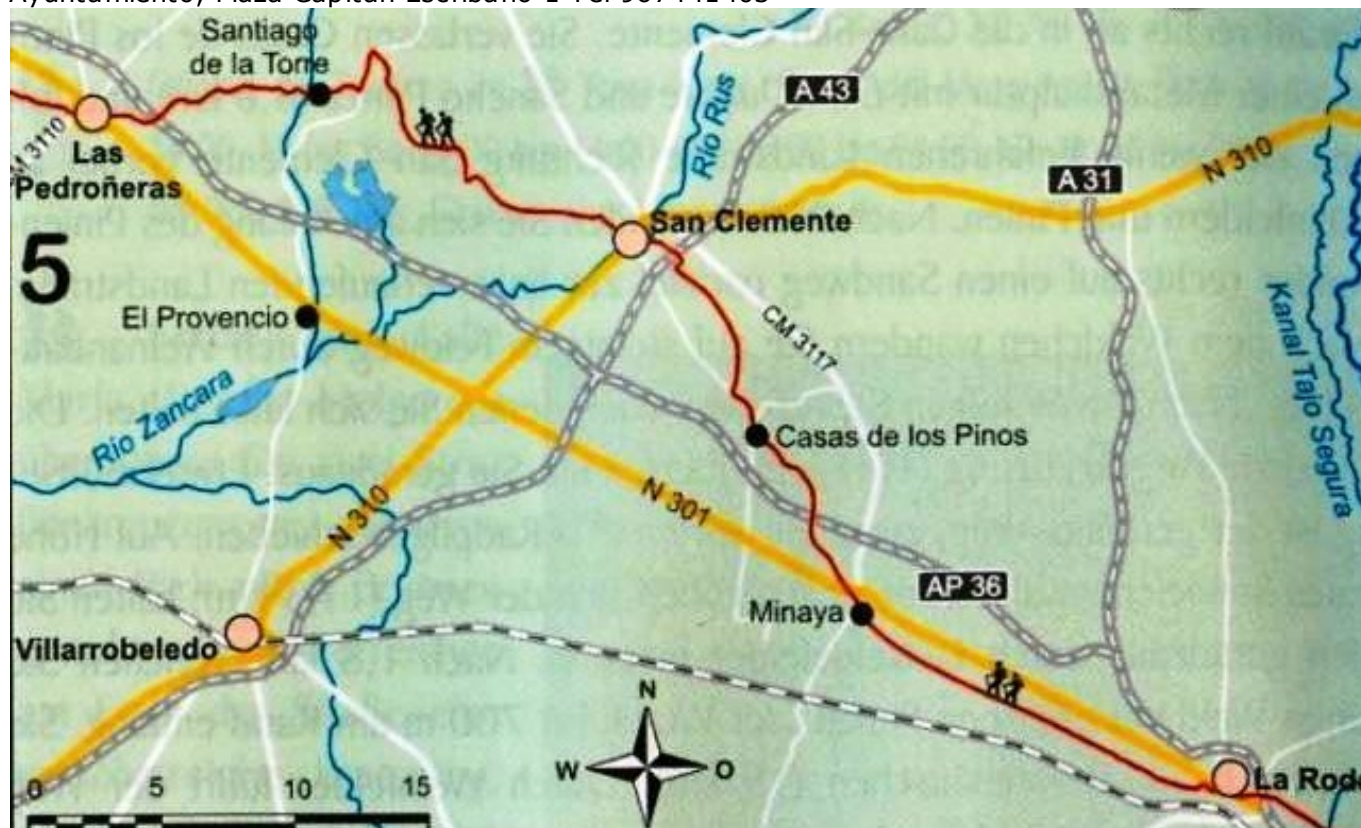


- 1 Pasaje de Lodares
- 2 Museo Municipal
- 3 Kathedrale San Juan Bautista
- 4 Museo de la Cuchillería
- 5 Ayuntamiento
- 6 Estación de autobuses
- 7 Estación
- 8 Parque Abelardo Sánchez

Si esce da Albacete per Paseo de la Cuba e dopo il Parque Lineal si attraversa una rotonda, continuando sul marciapiede della ciclovia. All'altezza del silos a dx, si trova la rotonda dove si gira a dx per calle Casas Ibáñez. Subito dopo il Centro Sociosanitario "Vital Parque" alla nostra sx, bisogna seguire la ctra 200 metri per continuare sulla ciclovia sopra il puente ferroviario e subito dopo altro ponte sulla A31. Si gira subito dopo a sx su ctra parallela all'autostrada fino ad arrivare alla ctra di Requena (N-322) che si passa e si continua sul camino nella zona industriale (última Renault Trucks) fino alla pista per la Gineta.

18,5km LA GINETA (2.252 hab). Ayuntamiento. Plaza Mayor, 5. Tel 967 275 002- Polideportivo (chiamare prima ??? le ultime notizie dicono che ti mandano a la Roda!) oppure dal parroco/ All'entrata di La Roda c'è un parchetto che si segue fino alla fine, girare a sx fino alla rotonda con monumento torre e girare a sx fino alla Plaza de Toros

21,5km LA RODA (15.559 hab) sulla carretera Valencia-Madrid- **Albergue Municipal** nella infermeria della plaza de toros - **resp. Antonio Cebrían 630440215**- 5pl donativo, microonde - Ayuntamiento, Plaza Capitán Escribano 1 Tel 967441403



16,5km Minaya (1.778 hab) cioè "camino aperto e visibile"- Ayuntamiento, Olmo 4. Tel 967450006 - AC parrocchia molto sommaria, tel 967450148/ Hostal Antolín: Ctra. N-301, Km 195.5. Tel 967 450 042 vicino alla gasolinera. **NB: qui si separa il Camino del Levante, che va verso San Clemente sulla ctra di Casas de Fernando Alonso dal camino Alicantino del Sureste che invece va via dritto verso El Provencio (26km AC polideportivo), las Mesas (18km: AC calle la Iglesia, Parroquia de la Asunción) e La Posada (1,4km tel 661833193 hostel e restaurante). Poi il cammino va verso EL TOBOSO in 24,4km dove si ritrova il camino valenciano del levante.**

8,5km CASAS DE LOS PINOS (528 hab)- Ayuntamiento: Parque, 2. Tel 969 383 203

8,5km San Clemente (6879 hab) città medievale con chiesa di Santiago Apóstol (XVsec). L'Ayuntamiento é un edificio plateresco (XVIsec) con doppia galleria di arcate e una torre piramidale. La Torre Vieja della calle del Marqués fu la fortezza medievale attorno a cui si sviluppo' il núcleo iniziale dal XIIsec. Altre case e conventi nella città vecchia con l'Arco romano della Plaza Mayor.

ACOGIDA 4pl Ayuntamiento, Plaza Mayor, 1. Tel.969 300 003// Hostal Milán I. Arrabal, 24. Tel.: 969 301 510 /- Hostal Milán II. Boteros, 22. Tel.969 300 708 **il secondo alcuni lo consigliano/** Posada del Reloj, Plaza Mayor, 13. Tel 969 300 856-15 660 323

15,6km Santiago de la Torre- encomienda santiagouista, a difesa del guado del río Zancara, oggi abbandonata con un enorme castello abitato sólo da un pastore.

8,2km LAS PEDROÑERAS (6971 hab) fu un posto di cambio per le diligenze. Ayuntamiento, Plaza Constitución 1 Tel 967 139 002- **Acogida a lato chiesa**, cucina, 15€ calle Montejano 86 Tel 967160067/ Hostal El Bomba: Ctra N-301 Km 160 Tel 967160022 Chiuso lunedì, chiamare prima

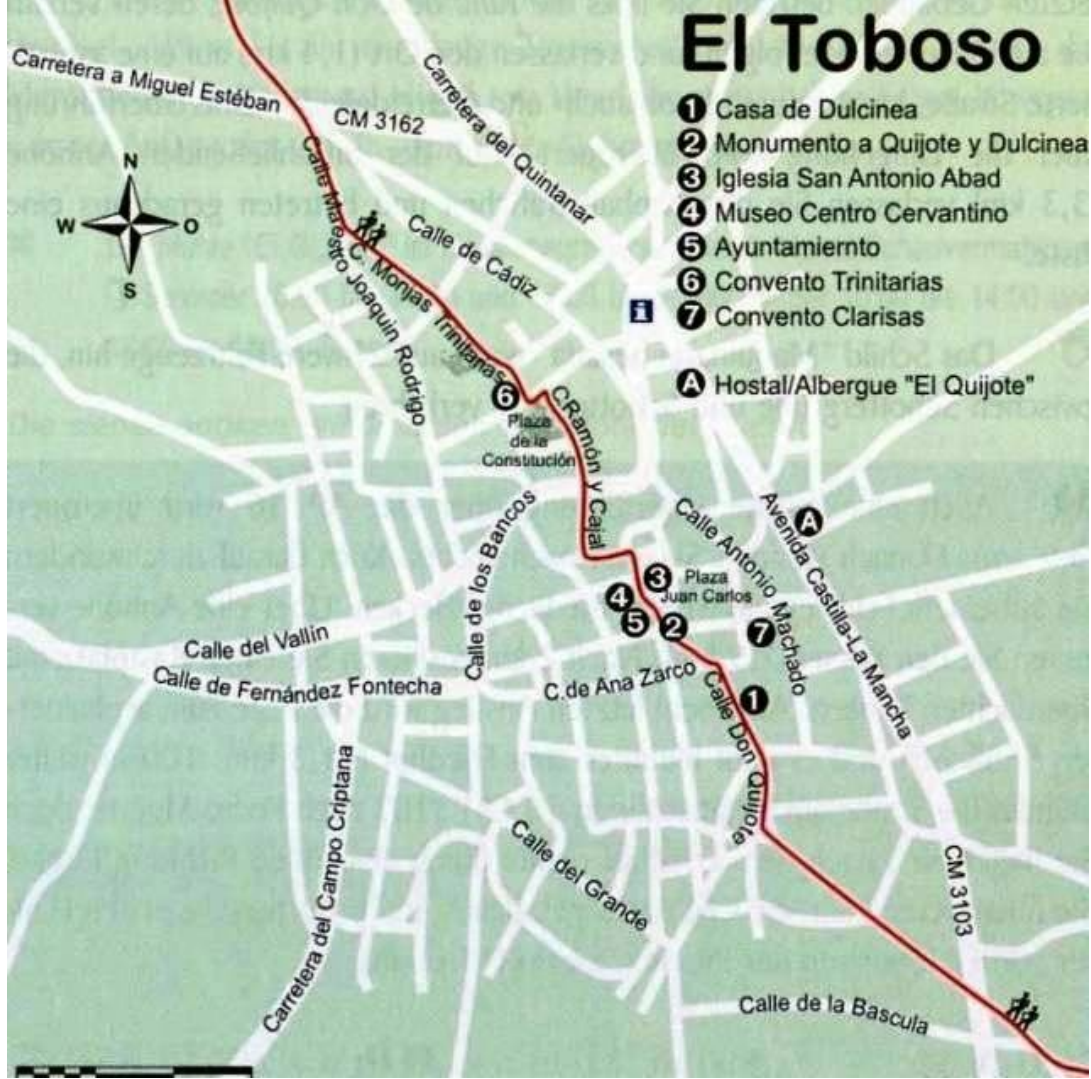


7km EL PEDERNO SO (1.307 hab) la plaza Mayor, l'Ayuntamiento con porta e arco medievale, la chiesa de la Asunción ed il palacio de los Marqueses de Garnica (Casa de las catorce rejas), il parco, copia del parque Güell di Barcelona. Per spuntino o pranzo "bar de jubilados" o "Rincón de Julián".

- Ayuntamiento: avenida de la Constitución, s/n. Tel. 967 164 306.

6,5km Santa María de los Llanos (780 hab) della Orden de Santiago con chiesa con ábside románica e cruz de Santiago e vieira. Aveva una Puerta del Perdón. Ayuntamiento: Mayor 1 Tel 969137072 /Casa Rural "El Calvario". Mayor, 40. Tel.: 967 187 084

4km MOTA DEL CUERVO (6.188 hab) chiesa di San Miguel Arcángel, del XIIIsec gótico tardívo e mudéjar levantino. Nella calle Hospital, l'antico Hospital de Pobres, Orden de Santiago e la casa de la Inquisición. - **Albergue Municipal:** policía Local 608004250 centro de la juventud, chiuso il weekend/ Ayuntamiento: Plaza Mayor, 1. Tel 967180000/ Fonda Plaza. Calle Cercado Alto 967780110 / Casa Rural "La Mota". Plaza Mayor 2. Tel 667707451/Casa Rural "La Luna". Calle Mayor. 649900767/Hotel "Mesón Don Quijote". Calle Francisco Costi, 2. Tel.: 967 180 200

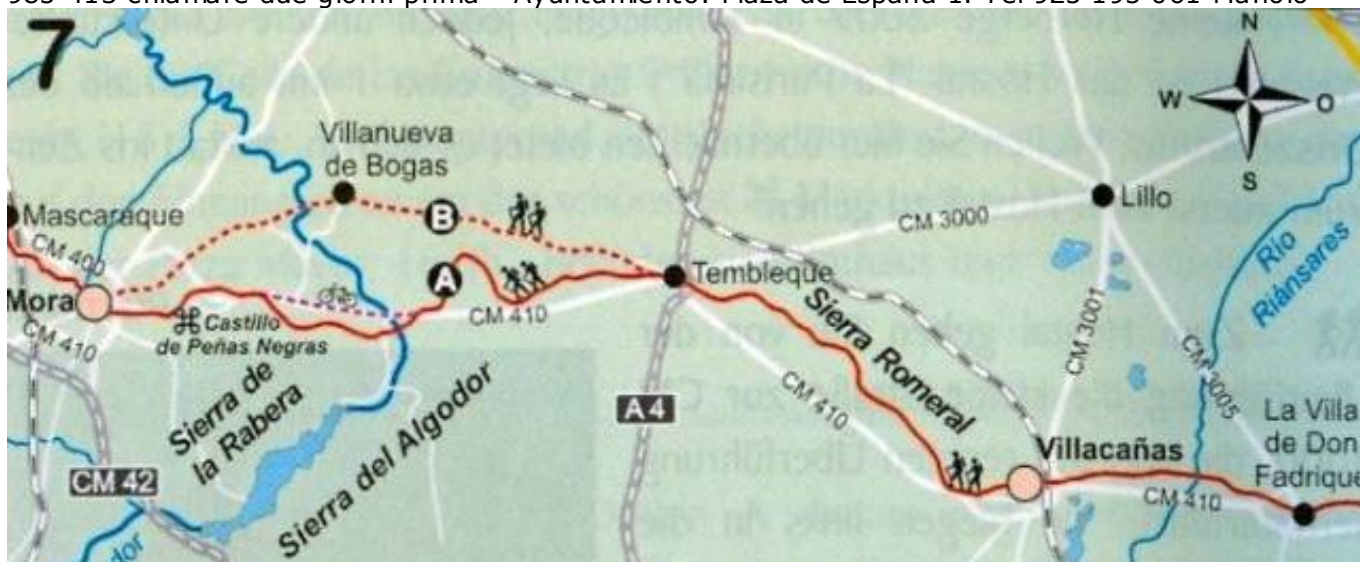


11km El Toboso (2.175 hab) La chiesa di San Antonio Abad della Orden de Santiago (XVsec) con pórtici. Casa de Dulcinea, la biblioteca cervantina. **AC possibile nel convento de las Trinitarias** 925197173 madre Maria, Recoletas/ Albergue Juvenil El Quijote, Avda Castilla-La Mancha 12 tel 925197398 - 50pl prenotare, di solito per gruppi/ **AC possibile al polideportivo 925197375-925197381/** hostel da 18-20€ / Da El Toboso ci sono 2 opzioni per Villa de Don Fadrique: La prima, per Quintanar de La Orden-Puebla de Almoradiel (18,3km); la seconda, direttamente per Puebla de Almoradiel (15,6km). Alla fine di calle monjas trinitarias c'è un trivio: a dx no!, al centro va a Quintanar de la Orden, a sx diretto a La Puebla de Almoradiel.

10,5km Quintanar de la Orden (11.469 hab) l'antico Rollo o picota, dove si esponevano i criminali e vagabondi. Della Orden de Santiago con chiesa gótica del XVIsec di Santiago de la Espada, costruita sopra l'antica moschea. Ayuntamiento: Plaza de la Constitución 1. Tel 925180750. AC centro juvenil 608004250 ?//Hostal Santa Marta. Carretera de Madrid. 925180350/Hostal San Francisco C/ San Francisco 24. Tel 925564397/Hostal Mirasol: Av. San Fernando, 106. 925180350

5,5km PUEBLA DE ALMORADIEL (5.822 hab) Orden de Santiago con chiesa di San Juan Bautista. **Albergue Municipal. Policía Local 925 205 000 nel polideportivo/** Ayuntamiento: Plaza de la Constitución 1. Tel 925 178 001/ Casa Rural "Las Olivitas", Luna 6. Tel 925561126-626528344

9,5km La Villa de Don Fadrique (4.149 hab) idem, Orden de Santiago. La porta Norte con vieiras. La casa Parroquial fu antico hospital de peregrinos. Deve il suo nome al Gran Maestro della Orden de Santiago, Don Fadrique de Castilla. **Albergue Municipal** polideportivo- chiavi Policía Local Tel 679 985 413 chiamare due giorni prima - Ayuntamiento: Plaza de España 1. Tel 925 195 061 Manolo



10,5km VILLACAÑAS (10.310 hab) chiesa della Asunción dell'Orden de San Juan. Museo etnográfico del Silo e Museo de La Tía Sandalia. **Acogida Parroquia Asunción** (Donativo) presso la Caritas, fare acquisti per cena- Ayuntamiento: Plaza de España 1 Tel 925160428/Hotel Europa: Avda la Mancha 36 Tel 925160450/hostal Pub Prickly, Paseo Ángela Cisneros 6 Tel 925200914.

18,9km TEMBLEQUE (2.296 hab) Orden de San Juan de Jerusalén (Malta). La Casa Consistorial é il palacio del Caballero Fernández Alejo, della Orden de Santiago. La città é famosa per la sua Plaza Mayor, una delle più belle de España. **Casa Rural El Balcon de la Mancha 20€/ NO ACOGIDA peregrina-** Ayuntamiento: Plaza Mayor 1 Tel 925145261/ Hostal "La Purísima", Ctra Madrid-Cádiz, Km 94. Tel 925145078/ Hotel "Posada" Antigua Ctra de Andalucía, 35. Tel 925145181/ Casa Rural "Ariza". Malecón, 19. Tel 686952827/ Casa Rural "Aldonza". La Salitrera. Tel 686 952 827

24,2km MORA (10.317 hab) nel 1171 la Orden de Santiago riceve il Castillo de Mora, denominata Peñas Negras. **Albergue Municipal.** chiavi Policía Local 925300025 polideportivo - Ayuntamiento: Plaza de la Constitución 1/- **Pensión Agripino,** Príncipe de Asturias 8 Tel 925300000/ **Hostal El Toledano. Manzaneque 4 Tel 925300242** da 14€ /

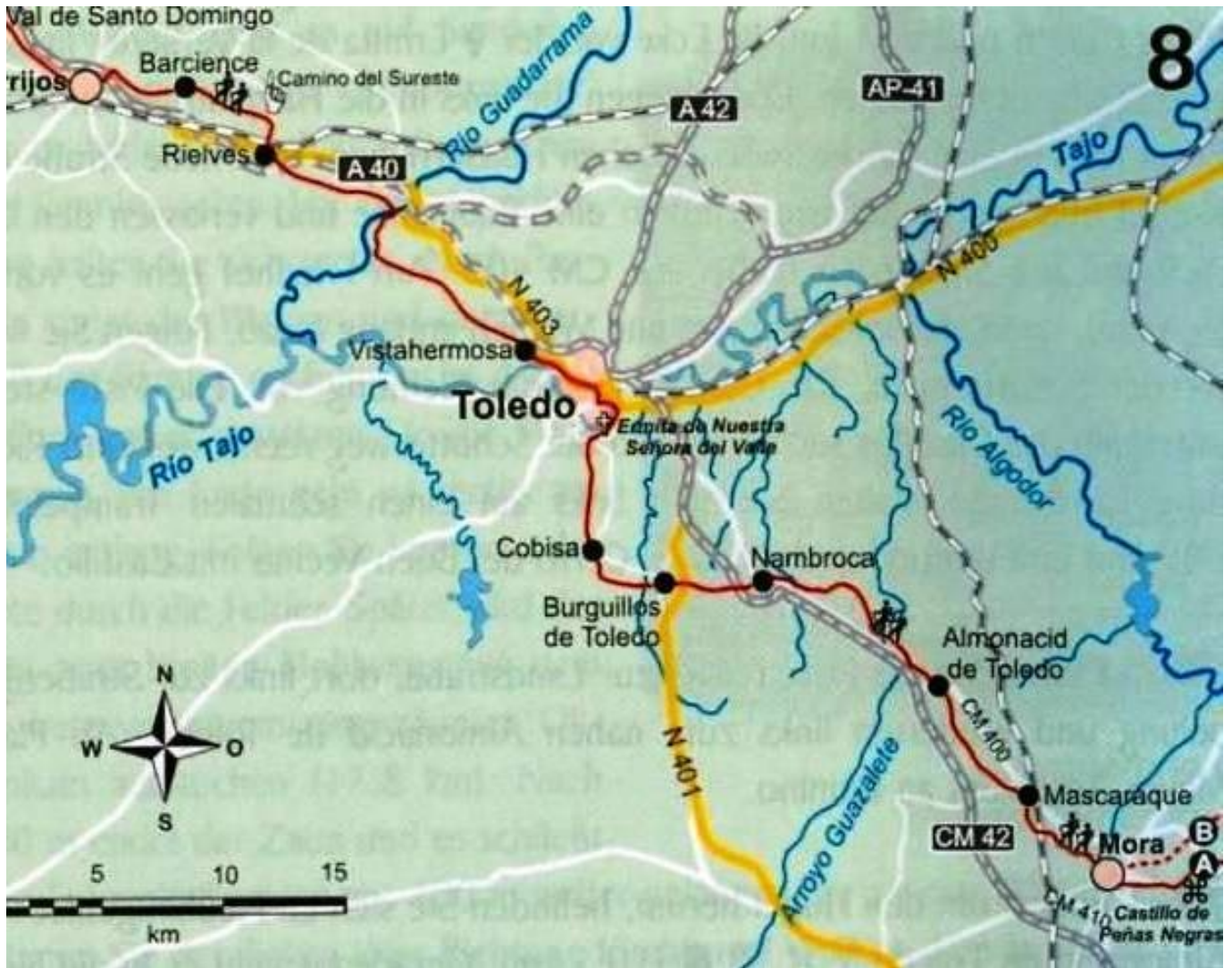


4,5km Mascaraque (550hab) "pequeño pueblo del rey" nel diario di Cosma de Médiçi che passò di qui nella seconda metà del XVIIsec/ pranzo al Mesón Patio Manchego, calle Constitución, di fronte al Consistorio- Ayuntamiento: Plaza de la Constitución, 1. Tel 925300025- seguire camino del cañal

6,5km Almonacid de Toledo (871hab)- Ayuntamiento Plaza Constitución 1. Tel 925366001
 - Nambroca (2967 hab) orden de Calatrava- Ayuntamiento Plaza Constitución 1. Tel 925316174

15,3km Burguillos de Toledo (1.675 hab)- Ayuntamiento: Plaza Constitución 1. Tel 925393055
 - Casa Isidora. Calle de Palma, 6

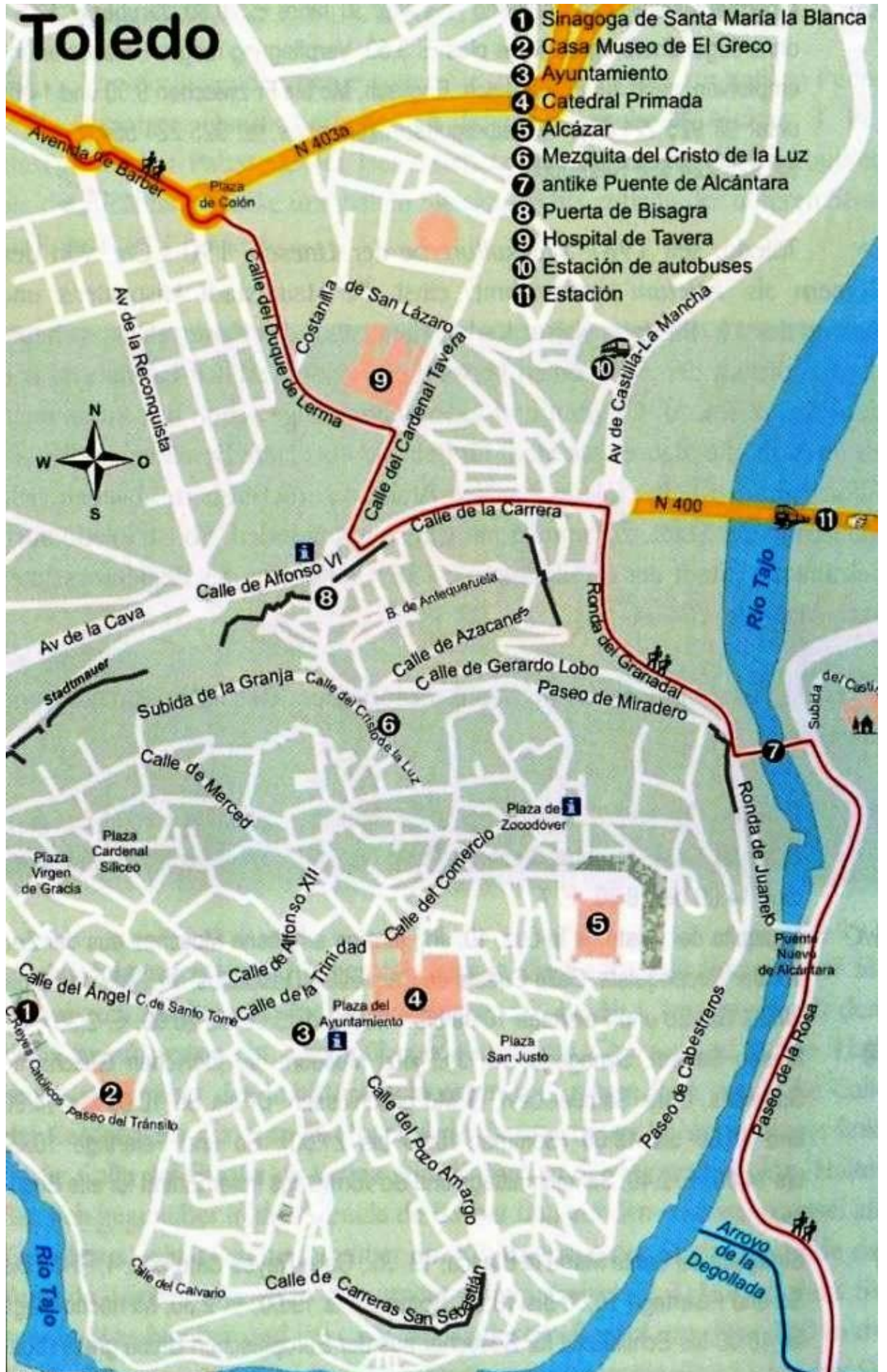
3,9km COBISA (3.843 hab) dall'arabo refugio o cueva (grotta). La chiesa di Santiago Apóstol e un Museo etnológico nel Centro Cultural. Ayuntamiento Plaza Concordia 1 Tel 925376326



TOLEDO 9,5km (latino Toletum; árabo Tulaytulah; ebreo Toldoth; mozárabo Tolétho-78618 hab). Si entra in Toledo per la carretera general, al Castillo de San Servando si gira a sx attraversando il río Tajo sul ponte di Alcántara. Al finale della salita c'era l'hospital de Santiago, della Orden Militar fondato nel 1175. La chiesa de Santiago del Arrabal, una delle più antiche della città, fu costruita nel 1125 sopra una moschea, vicino alla porta di Bisagra. Toledo ha un passato grandioso: monumenti romani, visigoti, mussulmani, ebrei, mozárabi e cristiani. Qui convivevano le tre grandi religioni dando un esempio di convivenza e tolleranza che si tradusse nello splendore culturale ed intellettuale della città. La Moschea del Cristo de la Luz, la sinagoga di Santa María la Blanca e quella del Tránsito, la Catedral, la Moschea de El Salvador, etc etc e l'Alcázar, che sono storia. Toledo deve essere sosta obbligada per il pellegrino. Visitar la Casa del Greco, la parroquia de Santo Tomé, il Palacio de Fuensalida e salire al Parador Nacional per la vista panorámica./ **Albergue Juvenil** "San Servando", Castillo de San Servando. prenotare 925221676 alberguesclm@jccm.es/

Toledo

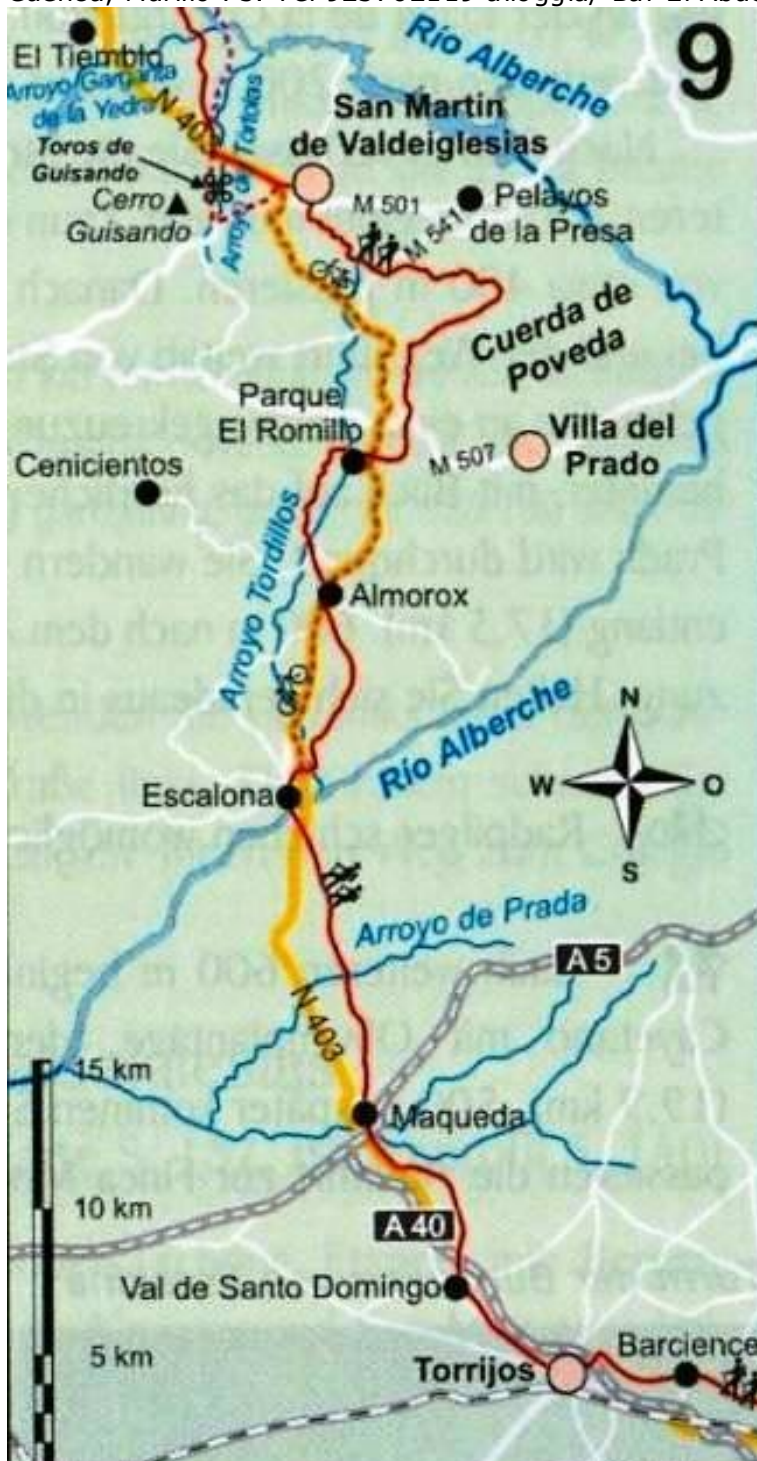
- 1 Sinagoga de Santa María la Blanca
- 2 Casa Museo de El Greco
- 3 Ayuntamiento
- 4 Catedral Primada
- 5 Alcázar
- 6 Mezquita del Cristo de la Luz
- 7 antike Puente de Alcántara
- 8 Puerta de Bisagra
- 9 Hospital de Tavera
- 10 Estación de autobuses
- 11 Estación



NOTA: Per uscire da Toledo alla Puerta Nueva de Bisagra girare a sx sul Paseo Alfonso VI ed alla rotonda prendere a dx la avenida Glorieta de la Reconquista fino a ritrovare il cammino del levante.

25,8 km Rielves (Barcience +4km) (381 hab) Orden de Santiago. Ayuntamiento: Plaza Luciano Garrido. Tel 925 760 718. **AC possibile casa parroquial tel 925743500// Qui il cammino alicantino del sureste si separa dal levante (il bivio é ben segnato)** e va verso Huecas, **Novés** (8,1km AC parrocchia o casa privata, tel 925778128 don elodio), **Quismondo** (8,5km AC alle piscine o in parrocchia tel 925790203), **Escalona** (11,2km AC nel ginnasio scuole, chiavi dalla guardia civil tel 925780 012 o polizia 925780092) **dove ritrova il cammino levantino valenciano per abbandonarlo subito...misteri spagnoli! non potevano farne uno solo?**

5,5km Torrijos (10.173 hab)- **Albergue Municipal a donativo. Chiavi Policía Local 925770301 – 678405919** Ayuntamiento, Plaza de San Gil 7 Tel 925770801 o parrocchia/- Bar Cuenca, Murillo 75. Tel 925762119 alloggia/ Bar El Abuelo, Arrabal, 34. Tel 925771136 alloggia.



6km Val de Santo Domingo (762hab)- Ayuntamiento: Plaza del Generalísimo, 1 Tel 925779005
7,1km Maqueda (582hab) romana, poi musulmana. Capitale del Ducato con castello e torrione della Vela- Ayuntamiento: Plaza de España, S/n. Tel 925790001

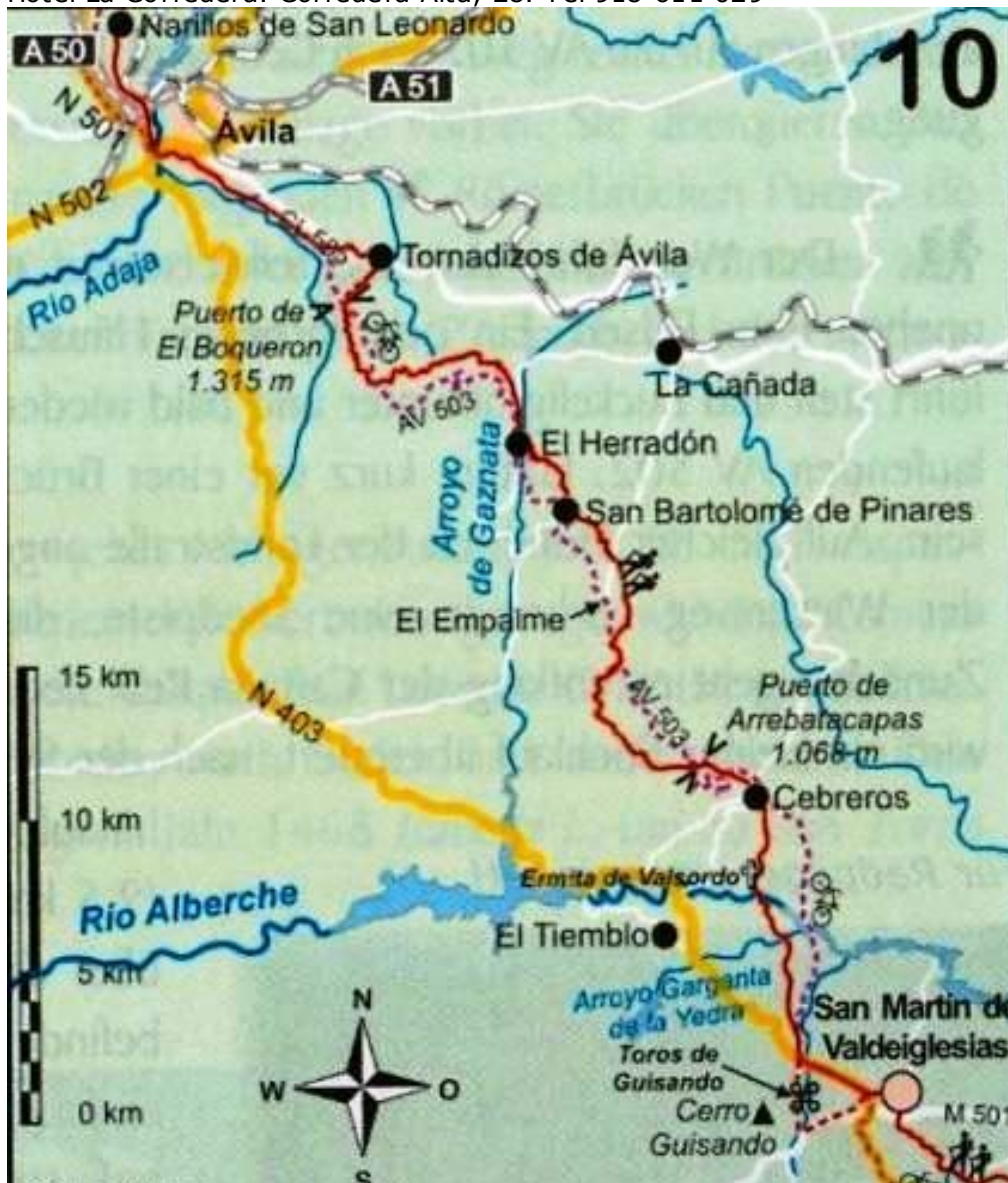
12,2km Escalona (2048 hab) con alcázar-castello e parte delle mura con la porta di San Miguel e la torre della Colegiata. Monastero franciscano del 1521. **Albergue Municipal al Gimnasio Escolar** 4pl. Policía Local 925 780 092 (aperta 24 ore)- Ayuntamiento: plaza Infante Don Juan Manuel 1. Tel 925780012/ (**NOTA: il Camino de Levante va per avenida de Peñafiel ed invece l'Alicantino del Sureste segue calle Santa Beatriz de Silva, Avda. de la Constitución e poi gira a sx sul Camino Viejo de Paredes**)

8,7km Almorox (2.391 hab)- Ayuntamiento: Plaza Constitución 1. Tel 918623002/Posada "Beni". Ctra. Ávila-Toledo. Km 68.800. Tel 918623862

Comunidad de Madrid

Si passa per la Comunidad de Madrid, solo 15 Km, in mezzo alle pinete ombrose con il castello di Álvaro de Luna, la casa di Santa Teresa, la Chiesa di San Martín de Tours, la ermita de la Sangre e los toros di Guisando.

17,8km San Martín de Valdeiglesias (7.604 hab) sul río Alberche con il Castillo de la Coracera del XVsec. Ayuntamiento: Plaza Real, 1 Tel 918611308 -**NO Albergue Municipal. Policía Local 918610841 e 659961515**/ Pensión San Martín. Ancha 5. Tel 918 610 282/ Pensión El Pilar. Plaza del Pilar 1. Tel 918612114/ Casa Rural "Álvaro de Luna", calle General Martínez Benito 42. Tel 918612933 e 669685116 (30€ la doppia)/ Hostal Casa de Labranza. Arco, 3. 40€ Tel 677759495/ Hotel La Corredera. Corredera Alta, 28. Tel 918 611 029



Comunidad de Castilla - León - da Cebaderos a Canda

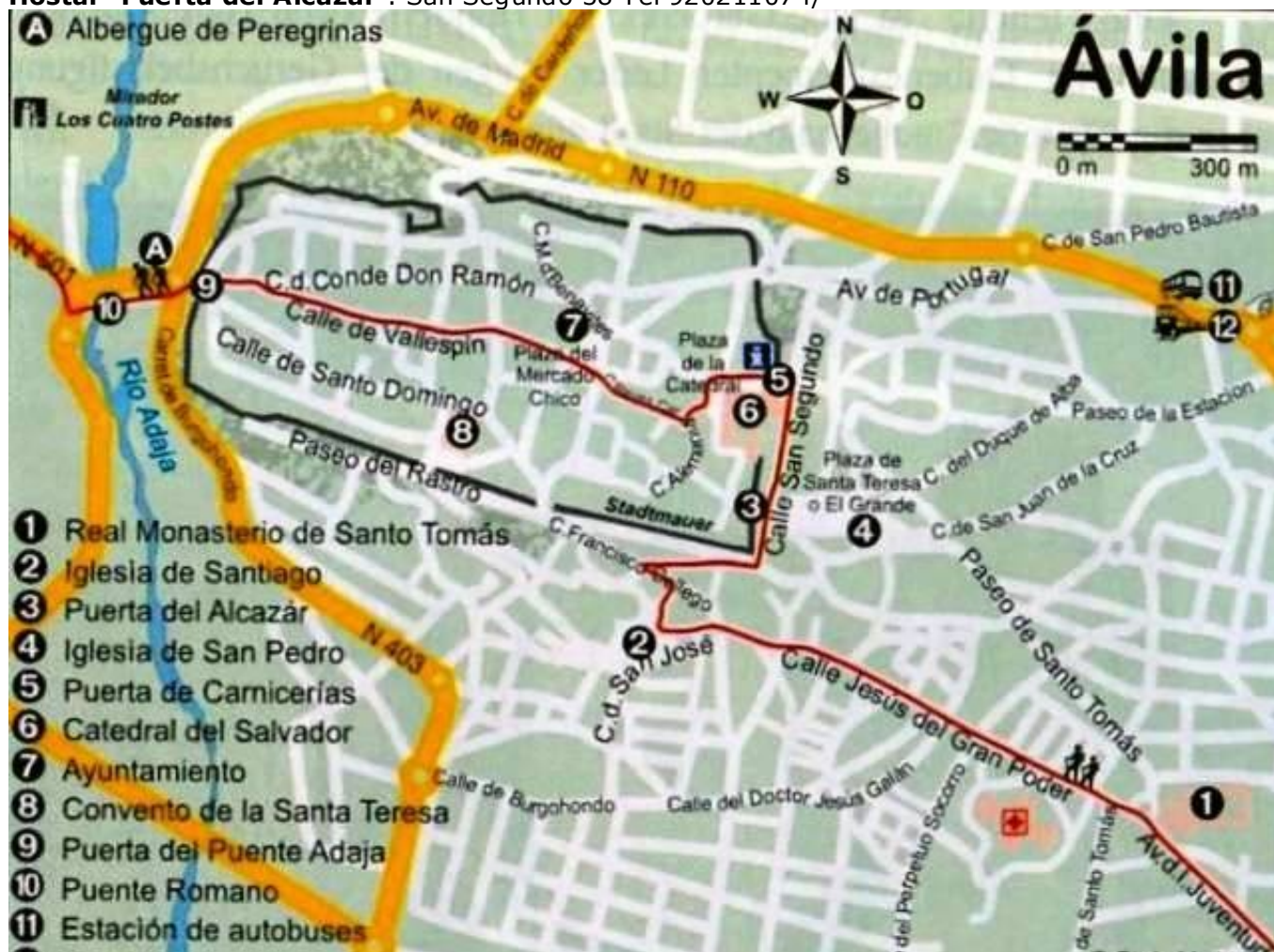
La Comunidad de Castilla y León é terra con vari cammini jacobei: la Plata, San Salvador de Oviedo, Camino Francés, de Madrid, de Valencia (Camino de Santiago de Levante GR-239). Ponti medievali, grandi monumenti del mudéjar, la storia del regno, gli hospitali da Guisando fino a Lubián nel verde delle pinete ed in mezzo ai campi di girasoli e cereali, a lato del Duero o del Río Negro, fino alla Galizia in cui si entra per il Portillo del Padornelo.

20km CEBREROS (3.570 hab)- AC possibile in Ayuntamiento, Plaza de España 1. Tel 918630010 o casa parroquial 918630031/ **(cammino valenciano o alicantino? stesso percorso...)**

18,6km San Bartolomé de Pinares (691hab)- **AC Ayuntamiento:** La Virgen 1 Tel 920270001 per chiavi del consultorio di casa del pino, **contattare María Jesús Gómez, Tel 920270364/ possibile AC in parrocchia 920270041/** i due cammini si riuniscono

3,8km EL HERRADÓN (578 hab) sul río Gaznata, con una fonte del XVsec ed un ponte medievale. La Chiesa é di stile gótico-isabelino. Ayuntamiento Plaza Mayor, 1. Tel 920270101.

21,8km ÁVILA (53272hab) antica Avela romana, residenza di vari re e di varie corti. Oggi é la città medievale murata meglio conservata al mondo. Le sue mura datano del 1090 su ordine di Raimondo di Borgogna, di stile románico su 2,5km con 8 porte. Vale la pena di visitare la chiesa de Santiago, la Catedral del XIIsec; la basilica di San Vicente, la chiesa di San Pedro, il Convento di San Antonio, la cappella di Mosén Rubí de Bracamonte, la ermita di San Martín. Ayuntamiento: Plaza de la Victoria, 1 Tel 920354000/ **Albergue de peregrinos "Las Tenerías"** a donativo, nel Centro Medio Ambiental San Segundo in Avenida de Madrid 84, vicino al ponte romano all'uscita della città **(seguire le frecce lungo le mura, non passarle, ma seguirle verso sx sul marciapiedi di sx fino al ponte romano Adaja ed all'albergue con enorme freccia gialla sul tetto al livello della strada)/** Albergue juvenil Arturo Duperiert. Avenida de la Juventud 920221716-920243548/ **Hostal "Puerta del Alcázar"**. San Segundo 38 Tel 920211074/



14,5km CARDEÑOSA (533 hab) centro della cultura Celta. Ayuntamiento: Barrio Peña 20 Tel 920260001/ Casa Rural "Celtas y Vettones ", Agustín. Tel 920260046 Prezzi pellegrini.

3,5km PEÑALVA DE ÁVILA (126hab) Ayuntamiento: Berlinas, s/n. Tel 920260169/ **Acogida Municipal:** contattare Alcalde (sindaco).

6,5km GOTARRENDURA (189 hab)- Ayuntamiento, Plaza Santa Teresa 1 Tel 920269038 **Albergue Municipal** 18pl donativo, chiavi al bar o tel 629291917 Alcalde, cucina, **no negozio alimentari**

4,6km HERNANSANCHO (215 hab)- Ayuntamiento, Carretera San Chidrián 1. Tel 920261028 - **NO Acogida Municipal,** dicono

3,3km VILLANUEVA DE GÓMEZ (156 hab)- Ayuntamiento: Plaza Palacio 14 Tel 920261251

3,4km EL BOHODÓN (168 hab)- Ayuntamiento: c/ Pinar 1 Tel 920267131

4,1km TIÑOSILLOS (794 hab)- Ayuntamiento, Plaza Constitución 920267024. AC polideportivo?

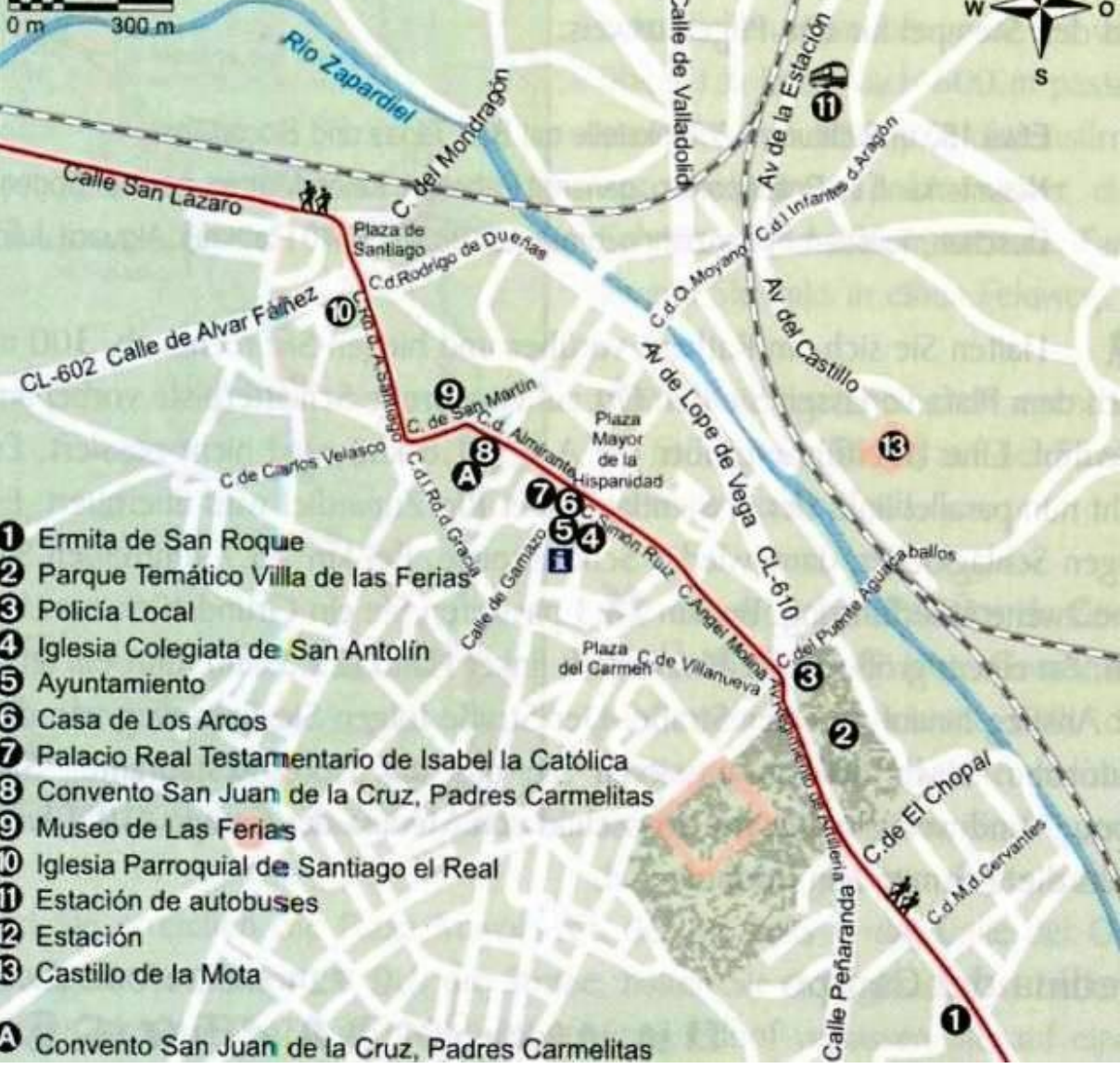
15,5km AREVALO (7835 hab) città antica, la Chiesa de San Martín del XIIIsec di stile mudéjar, la Chiesa de San Pedroera il tempio della dea Minerva, altre chiese di vari stili, l'hospital de San Miguel

barocco, il convento de San Lázaro e quello de Santiago de la Orden de Santiago. Il castello del XIVsec, la plaza del Arrabal, Plaza de la Villa, Plaza del Real, Arco del Alcocer, la Chiesa de San Miguel, la Chiesa di San Juan, il Palacio de los Sexmos: altri luoghi di visita- **Ayuntamiento: Plaza del Real 12 Tel 920300001-OT 920301380 per AC POLIDEPORTIVO- CHIAVI POLIZIA**



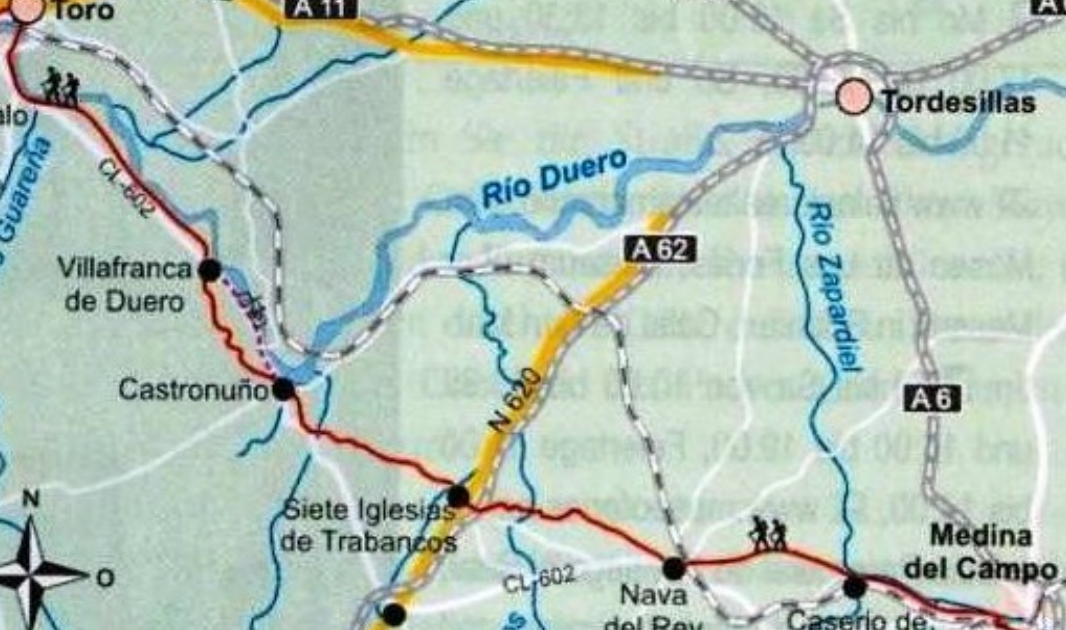
8,7km PALACIOS DE GODA (476 hab)- Ayuntamiento: Plaza Mayor, 1. Tel.: 920 308 136
7,1km ATAQUINES (772 hab)- **AC possibile** Ayuntamiento, Plaza Mayor 1 Tel 983815905 - hostel "Castillo de Juan Secundo" 98381546 ai bordi dell'autostrada, 20€ cena 9€
6,6km SAN VICENTE DE PALACIO (218 hab)- Ayuntamiento, Plaza Mayor 1 Tel 983825006 per **AC polideportivo** 983825003, chiavi Julio Saez (Alguacil) 686008821
11,3km MEDINA DEL CAMPO (20832hab) di origine araba, deve la sua importanza ai Reyes Católicos e Isabel La Católica. Il Castillo de la Mota domina la città sopra l'alcázar medievale; la plaza Mayor con portici; la Casa Consistorial, la Colegiata de San Antolín, gótica del XVIsec; la Chiesa de Santiago gesuita; la Chiesa de San Miguel gótica-mudéjar; la Chiesa de San Martín; le Reales Carnicerías (macellerie); il convento de Santa María La Real. C'erano decine di albergues e hospitales- Ayuntamiento: Plaza Mayor de la Hispanidad, 1 Tel 983811020/ **Albergue Convento Carmelitas, calle** Almirante. Tel 983800126-669211481 (donativo- abitazione singola)

Medina del Campo



- 1 Ermita de San Roque
- 2 Parque Temático Villa de las Ferias
- 3 Policía Local
- 4 Iglesia Colegiata de San Antolín
- 5 Ayuntamiento
- 6 Casa de Los Arcos
- 7 Palacio Real Testamentario de Isabel la Católica
- 8 Convento San Juan de la Cruz, Padres Carmelitas
- 9 Museo de Las Ferias
- 10 Iglesia Parroquial de Santiago el Real
- 11 Estación de autobuses
- 12 Estación
- 13 Castillo de la Mota
- A Convento San Juan de la Cruz, Padres Carmelitas

NOTA: il camino del Levante segue a sx nella plaza de Santiago per ctra Nava de Rey verso Toro e Zamora. Il camino del sureste alicantino invece, da plaza de Santiago in diagonale gira a dx per calle Mondragón, passa la ferrovía, va dritto per polideportivo Barrientos e al semáforo, gira a sx per Avenida de la Constitución e ctra La Coruña.



14,1km Nava del Rey (2157 hab)- Ayuntamiento: Plaza de España 1 Tel 983850111/ **Albergue Convento Sagrados Corazones**, calle Rodríguez Chico Tel 983850189 (6€)/ Casa Rural "Dos Hermanas" C/ Arrabal 16 Tel 983850335

10km SIETE IGLESIAS DE TRABANCOS (558 hab) - Ayuntamiento: Plaza Mayor 1 Tel 983816006 **AC nel municipio**, brande, Avvisare l'Ayuntamiento dalle 9h30 alle 14h30. Senno' l'Alguacil o l'Alcalde 983816085 e 619847054- cena Hogar del Jubilado con cafetería/ Hostal "Los Toreros de Trabancos". Tel 983817105

8,5km Castronuño (1246 hab) fortificación ibero-romana che Nuño Pérez, Alfiere Maggiore del Re Alfonso VIII ripopoló nel 1170. Chiesa del Cristo della Orden de San Juan del XIIsec. Ayuntamiento, Real 80 Tel 983866001/ Pensión Pepe, Capitán Nolla 4 Tel 983866176/

6,4km VILLAFRANCA DEL DUERO (366 hab) sul río Duero e vicino all'embalse de San José, ripopolata dai Franchi nel secolo XI. Ayuntamiento: Plaza de Castilla y León 1 Tel 98383670

14,9km TORO (9079 hab) la Albocela de los Vacceos di Tito Livio. Situada sull'altopiano che domina il gran ponte romano sul Duero, aveva mura imponenti ed é città storica monumentale. La Chiesa Colegiata de Santa María la Mayor, románica del 1160. La Chiesa del Salvador, mudéjar del XIIsec. La Chiesa de San Julián de los Caballeros. La Chiesa de San Lorenzo, mudéjar del XIIsec. La Chiesa de San Pedro del Olmo del XIIsec. Altre chiese e conventi. A 1km da Toro la Chiesa de Santa María de la Vega, del Cristo de las Batallas, mudéjar del 1208. L'Arco del Postigo, l'Alcázar ed il Palacio de las Leyes. Ayuntamiento: Plaza de España, 1 Tel 980108101/ **Casa de Espiritualidad HH del Amor de Dios Plaza Santo Domingo, 4. Tel 980690345**/Acogida Monasterio Sancti Spiritus. Cuesta del Canto (20€ Priorità ai gruppi) sul cammino fuori paese/ Hostal Julián-Dominicos, 53 Tel. 980692745 / **Pensión Zamora**. Calle Puerta del Mercado 5- 980692920/



